





31/03/2026
17:01:22
Références cadastrales :
01304000AC0084
01304000AC0085
01304000AC0086

Nos/Réf : 04822GRAF0326RHO
Vos/Réf :
Propriétaire(s) :
Adresse du bien : 39 avenue Saint-Euxpéry
01160 PONT D'AIN

BASIAS - BASOL - ICPE - SIS

BASIAS : Base de données des anciens sites industriels et activités de services
BASOL : Base de données des sites et des sols pollués ou potentiellement pollués
ICPE : Installation classée pour la protection de l'environnement
SIS : Secteur d'informations sur les sols

SYNTHÈSE

	Emprise des parcelles	100m autour	500m autour
 BASIAS	0	2	11
 BASOL	0	0	0
 ICPE	0	0	4
 SIS	0	0	0



Nous vous informons que le présent document est établi sur la base des éléments fournis à ce jour par les bases de données de l'Etat (BASOL, BASIAS, ICPE, SIS). Il constitue un simple document d'information et ne peut être considéré comme un constat/diagnostic de pollution des sols, ou être assimilé à une autorisation/déclaration administrative. Terranota ne saurait être tenu pour responsable des erreurs, imprécisions, absences ou oublis relatifs aux informations mises à disposition par l'Etat, du fait de la non exhaustivité des bases de données fournies et de leur mise à jour aléatoire.

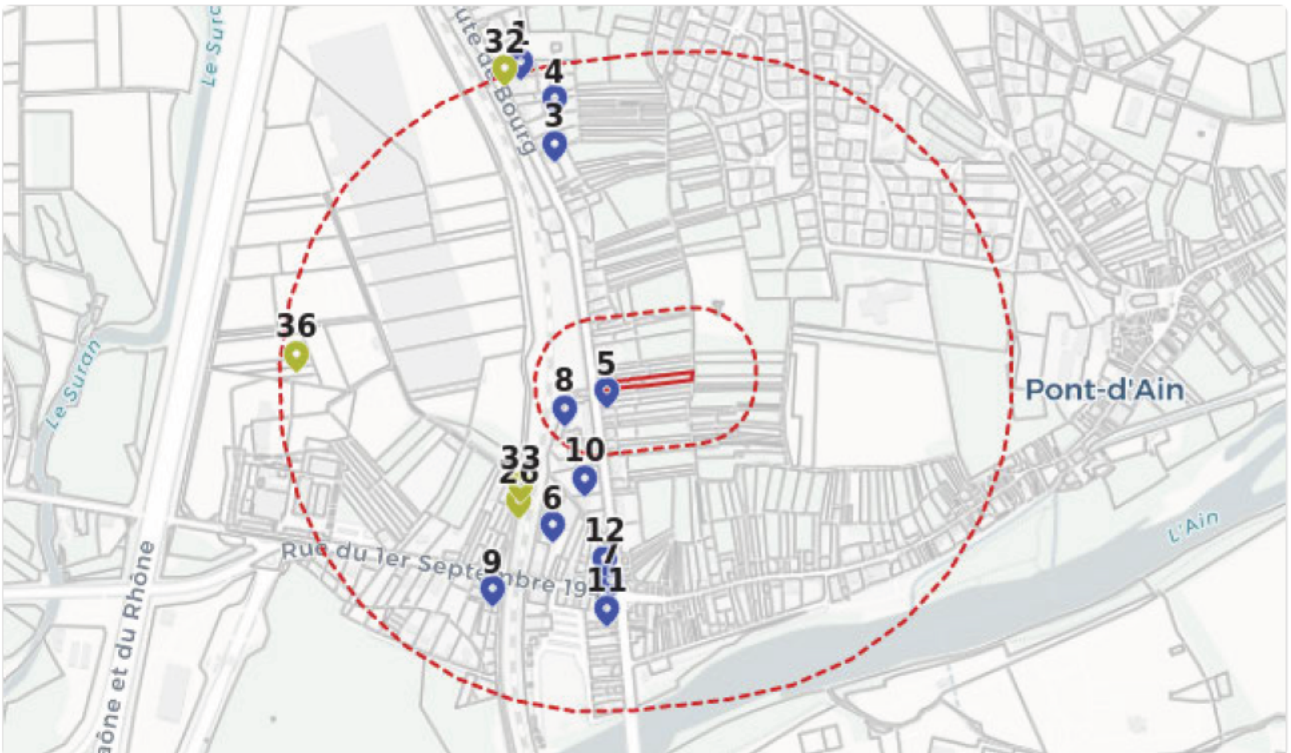
31/03/2026
17:01:22

TERRANOTA
COPIE ORIGINALE CERTIFIÉE

Plan de situation à 100m



Plan de situation à 500m



31/03/2026
17:01:22



Liste des sites situés sur l'emprise des parcelles

BASIAS (0)

BASOL (0)

ICPE (0)

SIS (0)

31/03/2026
17:01:22



Liste des sites situés à moins de 100m de l'emprise des parcelles

BASIAS (2)

ID	Code	Nom	État	Activité Seveso	Début/Fin
5	SSP4041463	Maurice DEBOURG	Indéterminé	-	-
8	SSP4039961	La publicité Moderne, anc. "Chaudronnerie du Bugey" (MARTZ Marcel), anc. Sté COMEBA, anc. FERRY et Fils (SARL) et Paul D'ADVENTURE, anc. MM. ROL, BOISDEVESY et GUIROUVET	En arrêt	-	-

31/03/2026
17:01:22



Liste des BASIAS situés à moins de 500m de l'emprise des parcelles

BASIAS (11)

ID	Code	Nom	État	Activité Seveso	Début/Fin
1	SSP4041451	L. LOTTI	Indéterminé	-	-
3	SSP4041461	SA TOTAL RAFFINAGE MARKETING, anc. TOTAL, anc. Cie Française de Raffinage	Indéterminé	-	-
4	SSP4041462	Sieurs BOILLEY et BESSON	Indéterminé	-	-
5	SSP4041463	Maurice DEBOURG	Indéterminé	-	-
6	SSP4041466	SARL DAPA (M. FREYDIER), anc. SARL UNICO DAPA (M. HUYCHARD)	En arrêt	-	-
7	SSP4041467	M. Wiliam BOXAL (ou BOXALL)	Indéterminé	-	-
8	SSP4039961	La publicité Moderne, anc. "Chaudronnerie du Bugey " (MARTZ Marcel), anc. Sté COMEBA, anc. FERRY et Fils (SARL) et Paul DAVENTURE, anc. MM. ROL, BOISDEVESY et GUIROUVET	En arrêt	-	-
9	SSP4040099	GUICHON Joseph et CALLY Roger	En arrêt	-	-
10	SSP4040731	Coopérative Agricole des Bords de l'Ain	En arrêt	-	-
11	SSP4038429	René BLANC; anc. Georges BOUILLET	En arrêt	-	-

31/03/2026
17:01:22



Liste des BASIAS situés à moins de 500m de l'emprise des parcelles

BASIAS (11)

ID	Code	Nom	État	Activité Seveso	Début/Fin
12	SSP4042389	Chantal DESCHAMPS, anc. M. MIGNOT Roger, anc. PERDRIX Camille	En arrêt	-	-

31/03/2026
17:01:22

Liste des ICPE situés à moins de 500m de l'emprise des parcelles



ICPE (4)

ID	Code	Nom	État	Activité	Seveso	Début/Fin
26	0006102198	CAP PLAST	En fin d'exploitation	DREALAURA	Non Seveso	
32	0006113441	MS AUTO	En fin d'exploitation	DREALAURA	Non Seveso	
33	0006113737	MS AUTO	-	DREALAURA	-	
36	0006115209	SCI PONT D'AIN SEPTEMBRE LOGISTICS	En exploitation avec titre	DREALAURA	Non Seveso	