

Nos/Réf : 00233GRAF0126RHO
Vos/Réf : 20250412 -
Propriétaire(s) : [REDACTED]
Adresse du bien : 12 rue de la Montat et 5 rue des Alliés
 42000 SAINT ETIENNE





08/01/2026
 09:04:50
Références cadastrales :
 42218000EI0060



BASIAS - BASOL - ICPE - SIS

BASIAS : Base de données des anciens sites industriels et activités de services
BASOL : Base de données des sites et des sols pollués ou potentiellement pollués
ICPE : Installation classée pour la protection de l'environnement
SIS : Secteur d'informations sur les sols

SYNTHÈSE

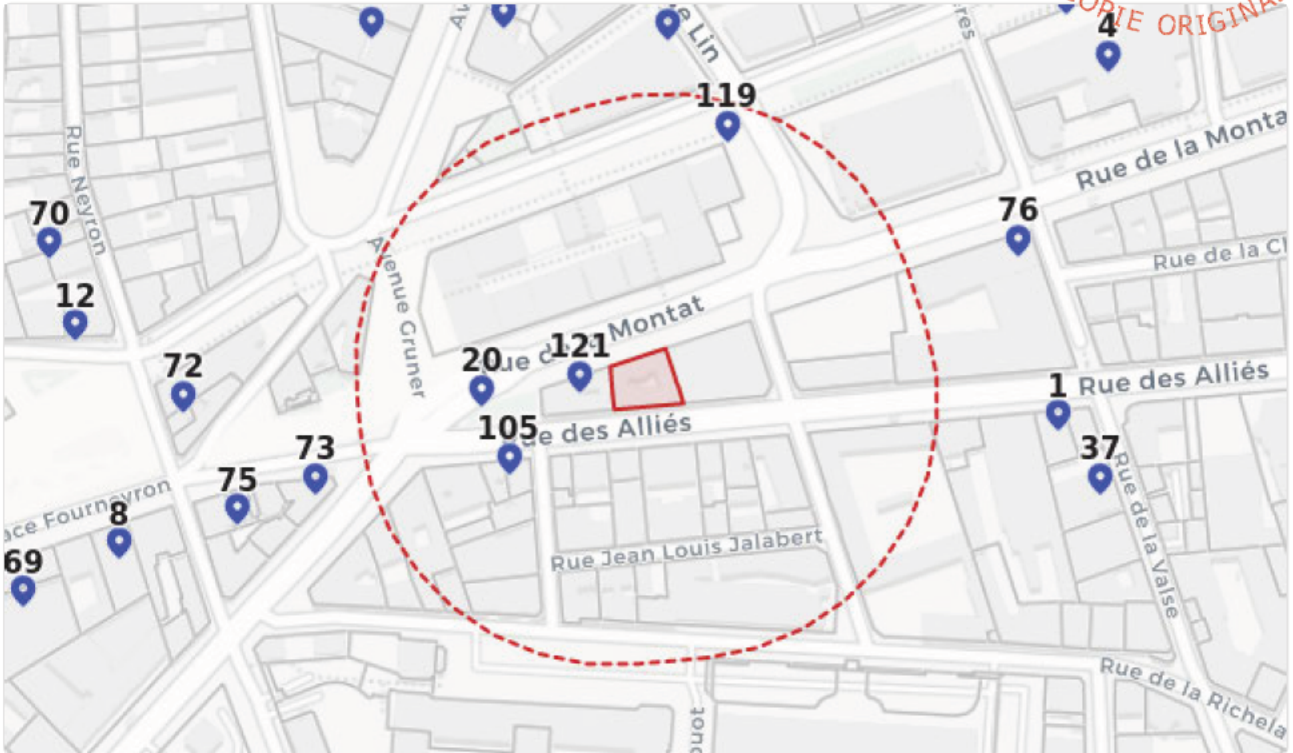
	Emprise des parcelles	100m autour	500m autour
 BASIAS	0	4	110
 BASOL	0	0	4
 ICPE	0	0	0
 SIS	0	0	1



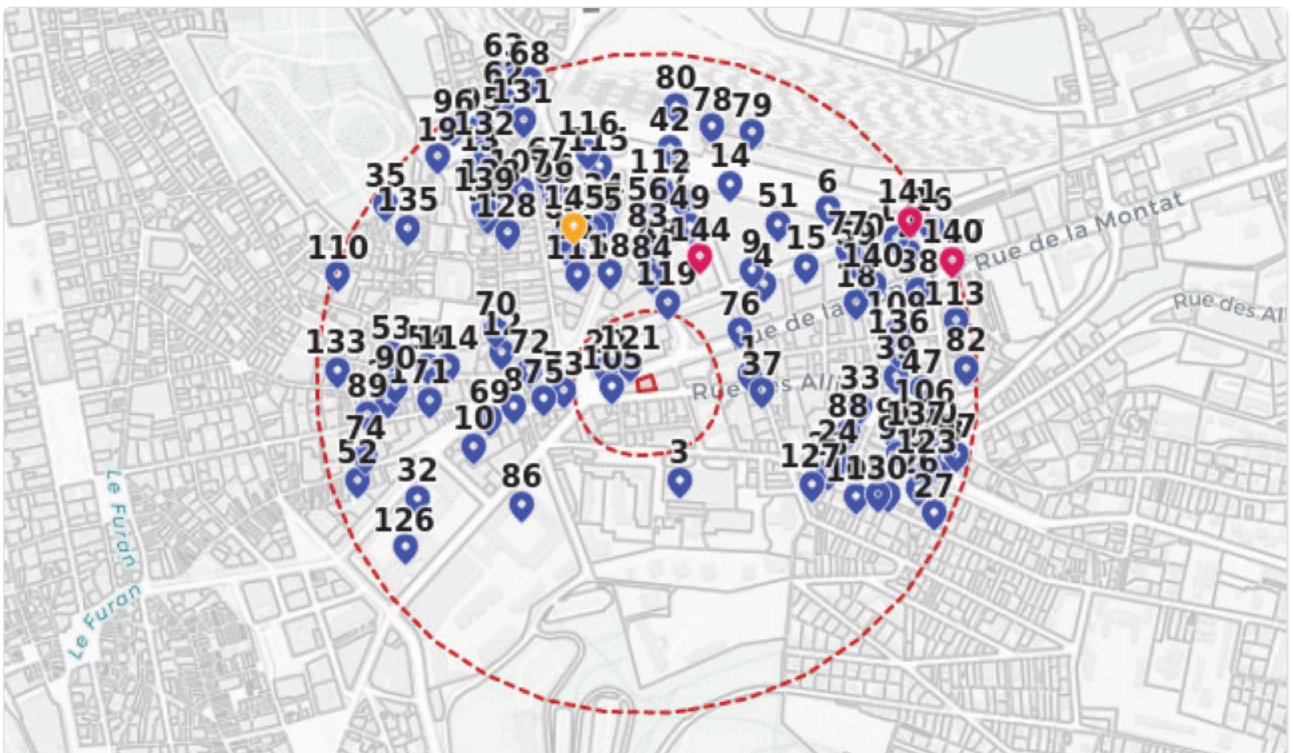
Nous vous informons que le présent document est établi sur la base des éléments fournis à ce jour par les bases de données de l'Etat (BASOL, BASIAS, ICPE, SIS). Il constitue un simple document d'information et ne peut être considéré comme un constat/diagnostic de pollution des sols, ou être assimilé à une autorisation/déclaration administrative. Terranota ne saurait être tenu pour responsable des erreurs, imprécisions, absences ou oublis relatifs aux informations mises à disposition par l'Etat, du fait de la non exhaustivité des bases de données fournies et de leur mise à jour aléatoire.

08/01/2026
09:04:50

Plan de situation à 100m



Plan de situation à 500m



08/01/2026
09:04:50



Liste des sites situés sur l'emprise des parcelles

BASIAS (0)

BASOL (0)

ICPE (0)

SIS (0)

08/01/2026
09:04:50



Liste des sites situés à moins de 100m de l'emprise des parcelles

BASIAS (4)

ID	Code	Nom	État	Activité	Seveso	Début/Fin
20	SSP4061155	M. VALLA	En arrêt	-	-	
105	SSP4060708	M. DESCOT	Indéterminé	-	-	
119	SSP4056277	SA SOFODROG	Indéterminé	-	-	
121	SSP4056781	Mlle CELANT, anc.Louis PHILIBERT	Indéterminé	-	-	

08/01/2026
09:04:50

TERRANOTA
COPIE ORIGINALE CERTIFIÉE

Liste des BASIAS situés à moins de 500m de l'emprise des parcelles

BASIAS (110)

ID	Code	Nom	État	Activité Seveso Début/Fin		
1	SSP4054980	SA SOLYDIT Union, anc. SA des Pétroles SOLYDIT, anc. Garage des Alliés (M. CROS Marius), anc. Manufacture TOUTENTUB	Indéterminé	-	-	
2	SSP4054989	Ets Economiques CASINO GUICHARD - PERRACHON et Cie	Indéterminé	-	-	
3	SSP4055034	SARL GIRON Frères (Gérant: M. Louis GIRON), anc. SA Teinturerie de Bellevue	Indéterminé	-	-	
4	SSP4055038	SA ELF Distribution, anc. SA La Mure, anc. Cie des Mines et Anthracite de la Mure	Indéterminé	-	-	
5	SSP4060231	Ets BEILLARD SA	Indéterminé	-	-	
6	SSP4055052	Drogueries du Centre	Indéterminé	-	-	
7	SSP4055074	MM. BOUILHOL et Cie, anc. M. MURGUE, anc. M. VORON François, anc. M. VORON Aîné	Indéterminé	-	-	
8	SSP4055083	M. LOUBAT Jean, anc. M. ANDOUARD Jean-Pierre	Indéterminé	-	-	
9	SSP4055093	MM. LLOYD et GERARD, anc. BOUDUIT et Cie	Indéterminé	-	-	
10	SSP4055095	M. MOLLIN ou CHOLLIN, anc. M. CHAUFFRIAT Claude, anc. M. PRAS Jean-Pierre	Indéterminé	-	-	

08/01/2026
09:04:50

Liste des BASIAS situés à moins de 500m de l'emprise des parcelles

BASIAS (110)

ID	Code	Nom	État	Activité Seveso Début/Fin		
12	SSP4055123	MM. JOURJON et CLAIR (ou JOURGON et CLAIN)	En arrêt	-	-	
13	SSP4055135	M. CHARVIN	Indéterminé	-	-	
14	SSP4055147	Sté Stéphanoise de Cammionnage, anc. Sté L'Alimentation Stéphanoise, anc. MM. FLACHON Père et Fils, anc. MM. FLACHON Fils Frères	Indéterminé	-	-	
15	SSP4055148	MM. BERTRAND Frères, anc. M. Clément DESORMES	Indéterminé	-	-	
16	SSP4055151	M. BARBIER Jeune, anc. M. Pierre GRUBIS (au nom des Héritiers DALGABIO)	Indéterminé	-	-	
17	SSP4055163	M. Lucius PRAIRE	Indéterminé	-	-	
18	SSP4055165	DUCHAMP et Cie	En arrêt	-	-	
19	SSP4061143	LAVAL	Indéterminé	-	-	
20	SSP4061155	M. VALLA	En arrêt	-	-	
21	SSP4061175	Mlle MONTAGNE	Indéterminé	-	-	

08/01/2026
09:04:50



Liste des BASIAS situés à moins de 500m de l'emprise des parcelles

BASIAS (110)

ID	Code	Nom	État	Activité Seveso Début/Fin		
23	SSP4061184	M. GRANGER Jeannès	Indéterminé	-	-	
24	SSP4061185	Ets FOURNEL et GRAVIER, anc. MM. CHIROL et MERVILLON	Indéterminé	-	-	
25	SSP4061186	Pierre DUCARME et Cie	Indéterminé	-	-	
26	SSP4061187	M. MATHON	Indéterminé	-	-	
27	SSP4061188	M. QUELIN	Indéterminé	-	-	
32	SSP4061245	Lycée Claude Fauriel	Indéterminé	-	-	
33	SSP4061248	Mme CADARS Odette	Indéterminé	-	-	
34	SSP4061304	Concession des Mines du Treuil (M. DESHAYES)	Indéterminé	-	-	
35	SSP4061305	Concession des Mines du Treuil (M. DESHAYES)	Indéterminé	-	-	
37	SSP4061311	M. JACOUD, anc. M. J. THOLLOT, anc. M. PARET Claudius, anc. M. MOMMILLION	Indéterminé	-	-	

08/01/2026
09:04:50

Liste des BASIAS situés à moins de 500m de l'emprise des parcelles

BASIAS (110)

ID	Code	Nom	État	Activité Seveso Début/Fin		
38	SSP4061328	MM. Lucius PRAIRE et Cie	Indéterminé	-	-	
39	SSP4061331	M. Michel JOSSEAUME	Indéterminé	-	-	
42	SSP4059005	Cie des Mines de Roche-la-Molière et Firminy	Indéterminé	-	-	
47	SSP4059352	Ets Carrez & Cie	Indéterminé	-	-	
48	SSP4059414	Sté des Economats du Centre	Indéterminé	-	-	
49	SSP4059418	M. Pierre GRUBIS	Indéterminé	-	-	
50	SSP4059419	MM. LUEINS (ou LUCIUS), PRAIRE et LAROCHE	En arrêt	-	-	
51	SSP4059420	SARL Rivière transports	Indéterminé	-	-	
52	SSP4059475	M. DE VILLETTE, anc. GARAMPAZZI et Cie, anc. GARAMPAZZI et FAURE	Indéterminé	-	-	
53	SSP4059508	M. MAREY Henri	Indéterminé	-	-	

08/01/2026
09:04:50

Liste des BASIAS situés à moins de 500m de l'emprise des parcelles

BASIAS (110)

ID	Code	Nom	État	Activité Seveso Début/Fin		
54	SSP4059509	M. SAUZEAT	Indéterminé	-	-	
55	SSP4059610	LENOIR et FILS	Indéterminé	-	-	
56	SSP4059611	Chocolaterie WEISS	Indéterminé	-	-	
57	SSP4059612	La Fibre Vulcanisée	Indéterminé	-	-	
58	SSP4059613	M. Daniel VEZAIN	Indéterminé	-	-	
59	SSP4059665	Ets Economiques du CASINO GUICHARD - PERRACHON et Cie	Indéterminé	-	-	
60	SSP4059703	Sté SECMI (Sté d'Etudes, Constructions et Montages industriels), anc . M. Louis MODRIN, anc. Ets DELAGE	En arrêt	-	-	
62	SSP4059743	M. KALOUSTIAN, anc. M. Jean BESSON	En arrêt	-	-	
63	SSP4059744	M. A. VILLAMEALE	Indéterminé	-	-	
65	SSP4059747	Sté FINET et Cie	Indéterminé	-	-	

08/01/2026
09:04:50

Liste des BASIAS situés à moins de 500m de l'emprise des parcelles

BASIAS (110)

ID	Code	Nom	État	Activité Seveso Début/Fin		
66	SSP4059748	M. Paul JOURGET	Indéterminé	-	-	
67	SSP4059749	MM. BLANC et BERGER	Indéterminé	-	-	
68	SSP4059751	Ets Châteaueux - Sports	Indéterminé	-	-	
69	SSP4059781	SA Garage de FOURNEYRON; anc. M. DUBOISSET, anc. MM. CLAIR Frères, anc. M. CLAIR	En arrêt	-	-	
70	SSP4059782	MM. CURTIL et BOERIS	Indéterminé	-	-	
71	SSP4059783	ROCHE Pierre	Indéterminé	-	-	
72	SSP4059784	Pressing Uni - K - sec	Indéterminé	-	-	
73	SSP4059833	M. GRIVEL	En arrêt	-	-	
74	SSP4059806	M. CARRIER Gabriel	Indéterminé	-	-	
75	SSP4059874	SA Les Anciens Etablissements JOUBERTS	Indéterminé	-	-	

08/01/2026
09:04:50

Liste des BASIAS situés à moins de 500m de l'emprise des parcelles

BASIAS (110)

ID	Code	Nom	État	Activité	Seveso	Début/Fin
76	SSP4059875	CASINO France	Indéterminé	-	-	
77	SSP4059876	SA des Mines de Villeboeuf	Indéterminé	-	-	
78	SSP4059890	SNCF ((Gare de Saint-Etienne - Châteaueux))	En arrêt	-	-	
79	SSP4059892	SNCF - service VB Sud-Est	Indéterminé	-	-	
80	SSP4059893	SNCF - Service Régional VB Sud-Est	Indéterminé	-	-	
82	SSP4059999	M. Henry CHASSANG	Indéterminé	-	-	
83	SSP4059994	M. PARET-MANIN	Indéterminé	-	-	
84	SSP4059995	SA des Economats du Centre	Indéterminé	-	-	
86	SSP4060020	Lycée Technique Etienne MIMARD	En arrêt	-	-	
88	SSP4060065	M. René JERZYK	Indéterminé	-	-	

08/01/2026
09:04:50

Liste des BASIAS situés à moins de 500m de l'emprise des parcelles

BASIAS (110)

ID	Code	Nom	État	Activité Seveso	Début/Fin
89	SSP4060151	M. FOURCHEGRI (Fourchégri), anc. M. Pierre MALESPINE	En arrêt	-	-
90	SSP4060152	Pierre TARDY	Indéterminé	-	-
93	SSP4060196	M. MEI (Mei) Fernand, anc. M. BAYET Henri	Indéterminé	-	-
94	SSP4060209	M. RULLIERE (ou Rulrière)	Indéterminé	-	-
95	SSP4060210	M. A BAUZIN	Indéterminé	-	-
96	SSP4060211	Association de fabricants de cycles	Indéterminé	-	-
97	SSP4060227	MM. BERGAMIN et CHARRIN	Indéterminé	-	-
98	SSP4060229	Manufacture des cycles Ballis	Indéterminé	-	-
99	SSP4060230	M. Joannès CHAUVE	Indéterminé	-	-
100	SSP4060233	M. Antoine GONZALEZ	Indéterminé	-	-

08/01/2026
09:04:50

Liste des BASIAS situés à moins de 500m de l'emprise des parcelles

BASIAS (110)

ID	Code	Nom	État	Activité Seveso Début/Fin		
105	SSP4060708	M. DESCOT	Indéterminé	-	-	
106	SSP4060712	FAURE - ROBERT et Cie, anc. M. REY, anc. M. AMSTOUTZ Marcel	Indéterminé	-	-	
107	SSP4060740	M. Jean BERTHET, anc. MM. MAZOYER et BESSET	Indéterminé	-	-	
108	SSP4060741	M. DURANCON (Durançon) Pierre, anc. M. BERTHET Jean	Indéterminé	-	-	
109	SSP4060749	Sté CASINO - GUICHARD, PERRACHON et Cie, anc. M. BROYET (ou BRAYET ou BROYER), anc. M. BRIBAUT, anc. MM. CHAPPART (ou CHAPPARD) et BROYET	Indéterminé	-	-	
110	SSP4060785	M. ARMAND, anc. MM. MEILLIER et THUEL	Indéterminé	-	-	
111	SSP4060787	Ets ROBERT Jean	Indéterminé	-	-	
112	SSP4060788	SNAG (Service National des Ateliers Garage), anc. DD des Postes de la Loire	En arrêt	-	-	
113	SSP4060813	M. SERVE Fils Ainé et M. CHARPENAY, anc. MM. SERVE Frères	Indéterminé	-	-	
114	SSP4060814	M. Claude BONNARD, anc. Sté Alsacienne de constructions de fours SCHLICH Frères, anc. MM. DELOCHE et PHILIBERT	Indéterminé	-	-	

08/01/2026
09:04:50

Liste des BASIAS situés à moins de 500m de l'emprise des parcelles

BASIAS (110)

ID	Code	Nom	État	Activité Seveso Début/Fin		
115	SSP4060816	Manufacture de Cadres STERLING, anc. M. Louis VALAT, anc. Ets DOMBRET Ainé et ses Fils	Indéterminé	-	-	
116	SSP4060817	SA MOBIL OIL Française, anc. M. THEVENON, anc. MM. BLANC et BERGER	Indéterminé	-	-	
117	SSP4061086	M. Roger BLANC, anc. SA Sté Française des Pétroles BP	Indéterminé	-	-	
119	SSP4056277	SA SOFODROG	Indéterminé	-	-	
121	SSP4056781	Mlle CELANT, anc. Louis PHILIBERT	Indéterminé	-	-	
123	SSP4056855	M. BURDILLAT Louis	Indéterminé	-	-	
125	SSP4056920	M. Noël CHEUCLE	En arrêt	-	-	
126	SSP4056953	M. Laurent SERRE	En arrêt	-	-	
127	SSP4056978	M. SAILLANT, anc. M. CAILLET Joseph	Indéterminé	-	-	
128	SSP4056990	M. FINAND Pierre, anc. MM. TANGUY et MAGAND	Indéterminé	-	-	

08/01/2026
09:04:50

Liste des BASIAS situés à moins de 500m de l'emprise des parcelles

BASIAS (110)

ID	Code	Nom	État	Activité Seveso Début/Fin		
130	SSP4056983	M. Maurice GAUVIN, anc. Sté des Anciens Ets ALEXANDRE Fils	Indéterminé	-	-	
131	SSP4056986	M. Xavier PEYRON, anc. Ets KTEMA, anc. M. Jean-Marie GROS	Indéterminé	-	-	
132	SSP4056987	M. Jean Marie GROS	Indéterminé	-	-	
133	SSP4056998	BERTRAND Frères	Indéterminé	-	-	
135	SSP4057052	M. J.F. MUNIER	En arrêt	-	-	
136	SSP4057054	M. Maurice DADOLLE	Indéterminé	-	-	
137	SSP4060232	M. TARDY	Indéterminé	-	-	
138	SSP4057064	Ets ALDAX	Indéterminé	-	-	
139	SSP4057065	MM. DESGOUTTE et CHABERT	Indéterminé	-	-	
140	SSP4057081	Etablissements économiques de Casino GUICHARD - PERRACHON et Cie	Indéterminé	-	-	

08/01/2026
09:04:50

Liste des BASOL situés à moins de 500m de l'emprise des parcelles

BASOL (4)

ID	Code	Nom	État	Activité	Seveso	Début/Fin
141	SSP000043801	BASOL sans nom 0	En cours	-	-	
143	SSP000447901	BASOL sans nom 1	En cours	-	-	
144	SSP000044001	BASOL sans nom 2	En cours	-	-	
140	SSP001189801	BASOL sans nom 3	En cours	-	-	

08/01/2026
09:04:50



Liste des SIS situés à moins de 500m de l'emprise des parcelles

SIS (1)

ID	Code	Nom	État	Activité	Seveso	Début/Fin
145	SSP00044790101	SIS sans nom 0	-	-	-	

Fiche Détaillée

Pour connaître le cadre réglementaire et la méthodologie de l'inventaire historique régional, consultez le [préambule départemental](#).

1 - Identification du site

Unité gestionnaire : RHA

Date de création de la fiche : (*) 02/03/2012

Nom(s) usuel(s) : Pressing, anc. Rechapage pneumatique

Raison(s) sociale(s) de l'entreprise :

Raison sociale	Date connue (*)
Mlle CELANT, anc.Louis PHILIBERT	

Siège(s) social(aux) de l'entreprise :

Siège social	Date connue
?, anc. Place Chouanelle	01/01/1111

Etat de connaissance : Inventorié

Modificateur(s) de la fiche :

Nom modificateur	Date connue (*)
CC	07/03/2012

2 - Consultation à propos du site

3 - Localisation du site

Adresses :

Numéro	Bis Ter	Type voie	Nom voie
10		rue	Montat (de la)

Localisation : 3 Rue des Alliés (en 1971)

Code INSEE : 42218

Commune principale : SAINT-ETIENNE (42218)

Zone Lambert initiale : Lambert II étendu

Projection	L.zone (centroïde)	L2e (centroïde)	L93 (centroïde)	L2e (adresse)
X (m)	761,361	761,361	809,353	
Y (m)	2,050,926	2,050,925	6,483,223	

Carte(s) et plan(s) consulté(s) :

Carte consultée	Echelle	Année édition	Présence du site	Référence dossier
Plan 1	1/100		Oui	AD42 5M603-6

Commentaire(s) : Et 3 rue des Alliés

4 - Propriété du site

Nombre de propriétaires actuels : ?

Commentaire : DPA

5 - Activités du site

Date de première activité : (*) 25/02/1928

Origine de la date : AP=Arrêté préfectoral

Historique des activités sur le site :

N° activité	Libellé activité	Code activité	Date début (*)	Date fin (*)	Importance	groupe SEI	Date du début	Ref. dossier	Autres infos
1	Fabrication de caoutchouc synthétique (dont fabrication	C20.17Z	25/02/1928		Autorisation	1er groupe	AP=Arrêté préfectoral	AD42 5M603-6	Rechapage pneumatique

	et/ou dépôt de pneus neufs et rechapage, ...)								
2	Blanchisserie-teinturerie (gros, ou détail lorsque les pressings de quartier sont retenus par le Comité de pilotage de l'IHR) ; blanchissement et traitement des pailles, fibres textiles, chiffons	S96.01	23/12/1971		Déclaration	1er groupe	DCD=Date connue d'après le dossier	AD42 705W110-36	Pressing

Exploitant(s) du site :

Nom de l'exploitant ou raison sociale	Date de début d'exploitation (*)	Date de fin d'exploitation (*)
Louis PHILIBERT	25/02/1928	
Mlle CELANT	23/12/1971	

6 - Utilisations et projets

7 - Utilisateurs

8 - Environnement

9 - Etudes et actions

10 - Document(s) associé(s)

11 - Bibliographie

Source d'information : AD42 5M603-6, AD42 705W110-36

12 - Synthèse historique

13 - Etudes et actions Basol

(*) La convention retenue pour l'enregistrement des dates dans la banque de données BASIAS est la suivante :

- si la date n'est pas connue, le champ est saisi ainsi : 01/01/1111, ou sans date indiquée.
- si les dates ne sont pas connues mais qu'une chronologie relative a pu être établie dans une succession d'activités, d'exploitants, de propriétaires, ...etc., les champs "date" sont successivement :
 - 01/01/1111,
 - 01/01/1112,
 - 01/01/1113,
 - ou sans date indiquée,
- si l'année seule est connue, le champ date est : 01/01/année précise,
- si la date est connue précisément, elle est notée : jour/mois/année.