

Dossier de Diagnostic Technique

Vente



AMIANTE



PLOMB



ERP



SURFACE CARREZ



Adresse de l'immeuble

17 Rue Victor Hugo

69002 LYON

Date d'édition du dossier

19/11/2025

Donneur d'ordre

LYONNAISE DE BANQUE



RÉGLEMENTATION

Articles L271-4 à L271-6 et R271-1 à D271-5 du Code de la Construction et de l'Habitation – Article 46 de la Loi n°65-557 du 10 juillet 1965

En cas de vente de tout ou partie d'un immeuble bâti, un dossier de diagnostic technique, fourni par le vendeur, est annexé à la promesse de vente ou, à défaut de promesse, à l'acte authentique de vente. En l'absence, lors de la signature de l'acte authentique de vente, d'un de ces documents en cours de validité, le vendeur ne peut pas s'exonérer de la garantie des vices cachés correspondante.

Le dossier de diagnostic technique vente comprend les documents suivants, quel que soit le type de bâtiment :

- État mentionnant la présence ou l'absence de matériaux ou produits contenant de l'amiante ⁽¹⁾⁽²⁾⁽³⁾⁽⁴⁾
- Diagnostic de performance énergétique (DPE) + (le cas échéant) Audit énergétique ⁽⁵⁾
- État relatif à la présence de termites dans le bâtiment ⁽⁶⁾
- Information sur la présence d'un risque de mэрule ⁽⁶⁾
- État des risques et pollutions (ERP)
- État du raccordement au réseau public de collecte des eaux usées ⁽⁷⁾
- Certificat attestant la conformité de l'appareil de chauffage au bois aux règles d'installation et d'émission fixées par le préfet ⁽⁸⁾

Pour les locaux à usage d'habitation, il doit comporter en plus les documents suivants :

- Constat de risque d'exposition au plomb (CREP) ⁽⁹⁾
- État de l'installation intérieure d'électricité ⁽¹⁰⁾
- État de l'installation intérieure de gaz ⁽¹⁰⁾
- État de l'installation d'assainissement non collectif ⁽¹¹⁾
- État des nuisances sonores aériennes (ENSA) ⁽¹²⁾

Pour les immeubles en copropriété, il faut fournir en plus du DDT le document suivant :

- Mesurage de la superficie de la partie privative du (des) lot(s) (Carrez)

⁽¹⁾ Si immeuble dont le permis de construire a été délivré avant le 01/07/1997

⁽²⁾ À mettre à jour si réalisé avant le 01/01/2013

⁽³⁾ Si les locaux sont à usage autre que d'habitation, ce document est la fiche récapitulative du dossier technique amiante (DTA)

⁽⁴⁾ Si les locaux sont situés dans un immeuble collectif, il faut aussi fournir la fiche récapitulative du DTA des parties communes

⁽⁵⁾ Excepté en Guyane et à La Réunion, où les collectivités territoriales n'ont pas publié les arrêtés permettant la réalisation du DPE

⁽⁶⁾ Si immeuble situé dans une zone classée à risque par le préfet

⁽⁷⁾ Si immeuble situé sur un territoire dont les rejets d'eaux usées et pluviales ont une incidence sur la qualité de l'eau pour les épreuves olympiques de nage libre et de triathlon en Seine

⁽⁸⁾ Si immeuble situé dans le périmètre d'un plan de protection de l'atmosphère

⁽⁹⁾ Si immeuble construit avant le 01/01/1949

⁽¹⁰⁾ Si installation réalisée depuis plus de 15 ans

⁽¹¹⁾ Si installation non raccordée au réseau public d'eaux usées

⁽¹²⁾ Si immeuble situé dans une zone de bruit définie par un plan d'exposition au bruit des aérodromes

Retrouvez toute la réglementation sur notre site internet : www.agendadiagnostics.fr



Nos services de confiance

DIAG MAG Un magazine gratuit d'informations sur les pathologies du diagnostic		DIAG PAY Paiement direct en ligne	
DIAG ZEN Des questions sur votre rapport ? SAV postdiagnostic pour vous accompagner		DIAG ASSIST Quel diagnostic, pour quel bien ? Téléchargez l'appli Diag Assist !	

N'hésitez pas à cliquer sur les QR codes contenus dans les rapports

Note de synthèse



Adresse de l'immeuble
17 Rue Victor Hugo

69002 LYON

Date d'édition du dossier
19/11/2025
Donneur d'ordre
LYONNAISE DE BANQUE

Réf. cadastrale
AR / 17
N° lot
87

Descriptif du bien : APPARTEMENT

Les renseignements ci-dessous utilisés seuls ne sauraient engager la responsabilité du Cabinet AGENDA, et en aucun cas ne peuvent se substituer aux rapports de diagnostics originaux. La note de synthèse ne dispense pas de la lecture attentive de ces rapports.



AMIANTE

Absence de matériaux et produits contenant de l'amiante

Limite de validité :
Aucune (obligations réglementaires à vérifier)



PLOMB

Présence de risque immédiat d'exposition au plomb

Unité(s) de diagnostic de classe 3 : en application de l'article L1334-9 du Code de la Santé Publique, le propriétaire du bien, objet de ce constat, doit effectuer les travaux appropriés pour supprimer l'exposition au plomb, tout en garantissant la sécurité des occupants. Il doit également transmettre une copie complète du constat, annexes comprises, aux occupants de l'immeuble ou de la partie d'immeuble concernée et à toute personne amenée à effectuer des travaux dans cet immeuble ou la partie d'immeuble concernée.
Unité(s) de diagnostic de classe 1 et/ou 2 : le propriétaire doit veiller à l'entretien des revêtements recouvrant les unités de diagnostic de classe 1 et 2, afin d'éviter leur dégradation future.

Limite de validité :
(En cas de présence de plomb)
Vente : 18/11/2026
Location : 18/11/2031



ERP

Présence de risque(s)

Plan de prévention des risques : Aucun – Sismicité : 2 (faible) – Secteur d'information sur les sols : Non – Potentiel radon niveau 3 : Non – Recul du trait de côte : Non concerné – Obligations de débroussaillage : Non

Limite de validité :
18/05/2026



SURFACE PRIVATIVE

34,55 m²

Surface non prise en compte : 0,00 m²

Limite de validité :
À refaire à chaque transaction



ÉLECTRICITÉ

Mission non réalisée

Motif : Absence d'installation



GAZ

Mission non réalisée

Motif : Absence d'installation de gaz



DPE

Mission non réalisée


Motif : Impossibilité de réaliser un DPE en l'absence de mode de chauffage

Rapport de repérage des matériaux et produits contenant de l'amiante

Listes A & B

DÉSIGNATION DE L'IMMEUBLE

Adresse : **17 Rue Victor Hugo**
69002 LYON
Référence cadastrale : **AR / 17**
Lot(s) de copropriété : **87** N° étage : **1**
Nature de l'immeuble : **Immeuble collectif**
Étendue de la prestation : **Parties Privatives**
Destination des locaux : **Habitation**
Date permis de construire : **Avant 1948**



DÉSIGNATION DU PROPRIÉTAIRE

Propriétaire : **LYONNAISE DE BANQUE – 8 RUE DE LA REPUBLIQUE 69001 LYON**

Si le propriétaire n'est pas le donneur d'ordre (sur déclaration de l'intéressé) :

Qualité du donneur d'ordre :

Identification :

DÉSIGNATION DE L'OPÉRATEUR DE REPÉRAGE

Opérateur de repérage : **Mathias ANTOLINOS**
Certification n°C3433 délivrée le 26/07/2021, valable jusqu'au 25/07/2028 par LCC Qualixpert (17 rue Borrel 81100 CASTRES) Avec mention
Formation à la prévention des risques liés à l'amiante conformément à l'arrêté du 23 février 2012

Cabinet de diagnostics : **AGENDA MAGB DIAGNOSTICS**
210 Impasse en trois près – 01700 MIRIBEL
N° SIRET : **910 908 755 00010**

Compagnie d'assurance : **AXA** N° de police : **10755853504** Validité : **DU 01/01/2025 AU 31/12/2025**

Le présent rapport est établi par une personne dont les compétences sont certifiées par l'organisme certificateur mentionné sous le nom de l'opérateur de repérage concerné.

RÉALISATION DE LA MISSION

N° de dossier :	2025-11-397 #A
Ordre de mission du :	17/11/2025 L'attestation requise par l'article R271-3 du CCH, reproduite en annexe, a été transmise au donneur d'ordre préalablement à la conclusion du contrat de prestation de service.
Accompagnateur(s) :	Pas d'accompagnateur
Document(s) fourni(s) :	Aucun
Moyens mis à disposition :	Aucun
Laboratoire(s) d'analyses :	Sans objet
Commentaires :	Néant

CADRE RÉGLEMENTAIRE

- Articles L1334-12-1 à L1334-17 du Code de la Santé Publique : Lutte contre la présence d'amiante
- Articles L271-4 à L271-6 et R271-1 à D271-5 du Code de la Construction et de l'Habitation : Dossier de diagnostic technique
- Article R1334-14 du Code de la Santé Publique : Prévention des risques liés à l'amiante dans les immeubles bâtis
- Articles R1334-15 à R1334-18 du Code de la Santé Publique : Obligations des propriétaires de tout ou partie d'immeubles bâtis en matière de repérage
- Articles R1334-20 et R1334-21 du Code de la Santé Publique : Établissement des repérages et rapports de repérage
- Articles R1334-23 et R1334-24 du Code de la Santé Publique : Compétences des personnes et des organismes qui effectuent les repérages, les mesures d'empoussièrement et les analyses des matériaux et produits
- Articles R1334-26 à R1334-29-2 du Code de la Santé Publique : Obligations issues des résultats des repérages
- Article R1334-29-7 du Code de la Santé Publique : Constitution et communication des documents et informations relatifs à la présence d'amiante
- Annexe 13-9 du Code de la Santé Publique : Programmes de repérage de l'amiante
- Arrêté du 12 décembre 2012 modifié relatif aux critères d'évaluation de l'état de conservation des matériaux et produits de la liste A contenant de l'amiante et au contenu du rapport de repérage
- Arrêté du 12 décembre 2012 modifié relatif aux critères d'évaluation de l'état de conservation des matériaux et produits de la liste B contenant de l'amiante et du risque de dégradation lié à l'environnement ainsi que le contenu du rapport de repérage

Nota : Sauf indication contraire, l'ensemble des références légales, réglementaires et normatives s'entendent de la version des textes en vigueur au jour de la réalisation du diagnostic.

LIMITES DU DOMAINE D'APPLICATION DU REPÉRAGE

Ce repérage a pour objectif d'identifier et de localiser les matériaux et produits contenant de l'amiante incorporés dans l'immeuble bâti et susceptibles de libérer des fibres d'amiante en cas d'agression mécanique résultant de l'usage des locaux (chocs et frottements) ou générée à l'occasion d'opérations d'entretien et de maintenance. Il est basé sur les listes A et B de matériaux et produits mentionnés à l'Annexe 13-9 du Code de la Santé Publique et ne concerne pas les équipements et matériels (chaudières, par exemple).

Il est nécessaire d'avertir de la présence d'amiante toute personne pouvant intervenir sur ou à proximité des matériaux et produits concernés ou de ceux les recouvrant ou les protégeant. Ce repérage visuel et non destructif ne peut se substituer à un repérage avant réalisation de travaux ou avant démolition.

CONCLUSION

**Dans le cadre de la mission objet du présent rapport,
il n'a pas été repéré de matériaux et produits de la liste A contenant de l'amiante,
il n'a pas été repéré de matériaux et produits de la liste B contenant de l'amiante.**

Locaux ou parties de locaux non visités

Néant

Composants ou parties de composants qui n'ont pu être inspectés

Néant

Dates de visite et d'établissement du rapport

Visite effectuée le **17/11/2025**

Rapport rédigé à **MIRIBEL**, le **19/11/2025**

Opérateur de repérage : **Mathias ANTOLINOS**

Durée de validité : **Non définie par la réglementation**

Signature de l'opérateur de repérage



Cachet de l'entreprise



AGENDA MAGB DIAGNOSTICS

210 Impasse en trois près
01700 MIRIBEL

Tél : 06 77 26 52 58

SIRET : 910 908 755 00010 – APE : 7120B

Le présent rapport ne peut être reproduit que dans son intégralité (annexes comprises), et avec l'accord écrit de son signataire.

Ce repérage, basé sur les listes A et B de matériaux et produits mentionnés à l'Annexe 13-9 du Code de la Santé Publique, peut être utilisé pour la vente du bien, la constitution et la mise à jour du dossier technique amiante (DTA) et du dossier amiante parties privatives (DA-PP).

Attention ! Avant tous travaux ou démolition, ce repérage doit être complété : contactez-nous pour plus d'informations.

CONDITIONS DE RÉALISATION DU REPÉRAGE

Programme de repérage réglementaire

Il s'agit de la liste réglementaire de matériaux et produits devant être inspectés. Il ne s'agit pas des matériaux et produits effectivement repérés. Si de tels composants amiantés ont été repérés, ils figurent ci-après au chapitre « Résultats détaillés du repérage ».

ANNEXE 13-9 DU CODE DE LA SANTÉ PUBLIQUE : LISTE A

Composant à sonder ou à vérifier
Flocages
Calorifugeages
Faux plafonds

ANNEXE 13-9 DU CODE DE LA SANTÉ PUBLIQUE : LISTE B

Composant de la construction	Partie du composant
1. Parois verticales intérieures	
Murs et cloisons « en dur » et poteaux (périphériques et intérieurs)	Enduits projetés, revêtements durs (plaques menuiserie, amiante-ciment) et entourages de poteaux (carton, amiante-ciment, matériau sandwich, carton + plâtre), coffrage perdu
Cloisons (légères et préfabriquées), gaines et coffres	Enduits projetés, panneaux de cloisons
2. Planchers et plafonds	
Plafonds, poutres et charpentes, gaines et coffres	Enduits projetés, panneaux collés ou vissés
Planchers	Dalles de sol
3. Conduits, canalisations et équipements intérieurs	
Conduits de fluides (air, eau, autres fluides...)	Conduits, enveloppes de calorifuges
Clapets/volets coupe-feu	Clapets, volets, rebouchage
Portes coupe-feu	Joints (tresses, bandes)
Vide-ordures	Conduits

4. Éléments extérieurs

Toitures	Plaques, ardoises, accessoires de couverture (composites, fibres-ciment), bardeaux bitumineux
Bardages et façades légères	Plaques, ardoises, panneaux (composites, fibres-ciment)
Conduits en toiture et façade	Conduits en amiante-ciment : eaux pluviales, eaux usées, conduits de fumée

Modes opératoires

Nous tenons à votre disposition nos modes opératoires pour les missions de repérage des matériaux et produits contenant de l'amiante. Ces modes opératoires décrivent la méthodologie propre à nos interventions. Ils permettent notamment de limiter la propagation de fibres d'amiante lors des sondages et prélèvements.

Conditions d'inaccessibilité

Les éléments cachés (plafonds, murs, sols, ...) par du mobilier, des revêtements de décoration de type synthétique, panneaux, matériaux isolants, cloisons ou tous autres matériaux pouvant masquer des matériaux ou produits contenant de l'amiante, ne peuvent être examinés par manque d'accessibilité.

Les parties d'ouvrage, éléments en amiante inclus dans la structure du bâtiment ainsi que les éléments coffrés ne peuvent être contrôlés, notre mission n'autorisant pas de démontage ni de destruction.

Les prélèvements nécessaires au repérage et entraînant une dégradation des matériaux sont réalisés sous la responsabilité du maître d'ouvrage. Les prélèvements concernant les matériaux ayant une fonction de sécurité (éléments coupe-feu, clapets, joints, ...) ne sont réalisés que s'ils n'entraînent aucune modification de l'efficacité de leur fonction de sécurité.

Constatations diverses

Néant

RÉSULTATS DÉTAILLÉS DU REPÉRAGE






Ces résultats sont présentés sous 2 formes :

- « **Locaux visités & matériaux et produits repérés** » :
 - ▶ Les matériaux et produits repérés sont regroupés par local visité, qu'ils contiennent de l'amiante ou pas ;
 - ▶ Leur identification est réalisée grâce à un numéro unique et une désignation en langage courant ;
- « **Matériaux et produits contenant de l'amiante** » et « **Matériaux et produits ne contenant pas d'amiante** » :
 - ▶ Les matériaux et produits repérés sont regroupés selon le fait qu'ils contiennent ou pas de l'amiante, indépendamment du local où ils se trouvent ;
 - ▶ Leur identification est réalisée grâce à un numéro unique (le même que précédemment, ce qui permet de faire le lien entre les 2 types de présentation des résultats) et leur libellé réglementaire (composant / partie du composant) ;
 - ▶ Le critère ayant permis de conclure à la présence ou à l'absence d'amiante y est précisé :
 - Sur décision de l'opérateur : Document consulté (information documentaire sur le matériau ou produit, facture de fourniture et pose du matériau ou produit), Marquage du matériau ou produit, Matériau ou produit qui par nature ne contient pas d'amiante, Jugement personnel de l'opérateur (uniquement pour les matériaux et produits de la Liste B) ;
 - Après analyse : Prélèvement d'un échantillon représentatif du matériau ou produit et analyse par un laboratoire accrédité.

Enfin, la **légende** ci-dessous permet d'expliquer la terminologie et les pictogrammes utilisés dans les tableaux de résultats.


Légende des colonnes des tableaux de matériaux et produits repérés

CARACTÉRISTIQUE	Identifiant	Commentaire
Élément de construction	N°	Numéro de l'élément de construction permettant de faire le lien entre sa désignation courante et son libellé réglementaire
	Désignation	Description courante de l'élément de construction
	Composant / Partie du composant	Description selon le programme de repérage réglementaire (cf. 'Conditions de réalisation du repérage')
Sondages et prélèvements	Px	Référence du prélèvement

CARACTÉRISTIQUE	Identifiant	Commentaire	
	Dx	Référence de la décision opérateur (DO)	
	Zx	Référence de la zone présentant des similitudes d'ouvrage (ZPSO) Une ZPSO est la partie d'un immeuble bâti dont les ouvrages ou parties d'ouvrage sont semblables. Chaque ZPSO comporte un ou plusieurs prélèvement(s) ou décision(s) de l'opérateur. Le récapitulatif des ZPSO figure au tout début des Annexes.	
		Prélèvement : si le pictogramme est rouge, alors le matériau ou produit est amianté	
		Prélèvement négatif, en contradiction avec la ZPSO à laquelle il est rattaché, qui est amiantée	
		Sondage : si le pictogramme est rouge, alors le matériau ou produit est amianté Le recensement des sondages n'a pas vocation à être exhaustif.	
		Présence d'amiante	
		Susceptible de contenir de l'amiante, en attente de résultat d'analyse	
Paroi	A, B, ..., Z	Murs : le mur A est le mur d'entrée dans la pièce, les lettres suivantes sont affectées aux autres murs en fonction du sens des aiguilles d'une montre	
	SO	Sol	
	PL	Plafond	
État de conservation (EC)	1, 2 ou 3	Classification des flocages, calorifugeages et faux plafonds (arrêté du 12/12/2012) : le cas échéant, voir en annexe les grilles d'évaluation	
Justification		Indication des éléments qui ont permis de conclure à la présence ou à l'absence d'amiante	
Préconisation	Recommandations de gestion	EP	Évaluation périodique (arrêté du 12/12/2012)
		AC1	Action corrective de 1 ^{er} niveau (arrêté du 12/12/2012)
		AC2	Action corrective de 2 nd niveau (arrêté du 12/12/2012)
	Obligations réglementaires	EVP	Évaluation périodique dans un délai maximal de trois ans (article R1334-27 du Code de la Santé Publique)
		SNE	Surveillance du niveau d'empoussièrément dans l'air (article R1334-27 du Code de la Santé Publique)
		TCR	Travaux de confinement ou de retrait dans un délai maximal de trois ans (article R1334-27 du Code de la Santé Publique)

Locaux visités & matériaux et produits repérés

Les (éventuelles) lignes d'éléments de construction en gras (avec pictogramme 'a' souligné en rouge et prélèvement ou sondage en rouge) correspondent à des matériaux ou produits contenant de l'amiante, dont on trouvera le détail dans les rubriques suivantes. Les autres lignes d'éléments de construction correspondent à des matériaux ou produits ne contenant pas d'amiante ou en attente de résultats d'analyse, dont on trouvera le détail dans les rubriques suivantes, ou n'entrant pas dans le cadre de cette mission.

LOCAL	Élément de construction			Sondages et prélèvements
	N°	Désignation	Photo	
1er étage Piece principale	1	Plancher Béton		
	2	Mur(s) Placoplâtre Peinture (Mur A)		
	3	Mur(s) Placoplâtre Peinture (Mur B)		
	4	Mur(s) Plâtre Peinture (Mur C)		
	5	Mur(s) Placoplâtre Peinture (Mur D)		
	6	Mur(s) Placoplâtre Peinture (Mur F)		
	7	Mur(s) Plâtre Peinture (Mur A)		
	8	Mur(s) Plâtre Peinture (Mur D)		
	9	Mur(s) Plâtre Peinture (Mur E)		
	22	Plafond Bois		
	23	Conduit(s) de fluide Métal ou Pvc		D1 / Z1 
	25	Mur(s) Plâtre Papier-Peint (Mur A)		
	26	Mur(s) Plâtre Papier-Peint (Mur D)		

Matériaux et produits contenant de l'amiante

Cette rubrique permet de faire le lien entre les matériaux et produits amiantés repérés ci-dessus à la rubrique « Locaux visités & matériaux et produits repérés » et la terminologie réglementaire rappelée à la rubrique « Programme de repérage ». La correspondance s'établit grâce au N° d'élément de construction.

SUR DÉCISION DE L'OPÉRATEUR

Néant

APRÈS ANALYSE

Néant

Matériaux et produits ne contenant pas d'amiante

Cette rubrique permet de faire le lien entre les matériaux et produits non amiantés repérés ci-dessus à la rubrique « Locaux visités & matériaux et produits repérés » et la terminologie réglementaire rappelée à la rubrique « Programme de repérage ». La correspondance s'établit grâce au N° d'élément de construction.

SUR DÉCISION DE L'OPÉRATEUR

ÉLÉMENT DE CONSTRUCTION		Localisation		ZPSO	DO	EC	Préco	Photo
N°	COMPOSANT / PARTIE	Local	Paroi					
23	Conduits de fluides / Conduits	1er étage Piece principale		Z1	D1			
		<u>Justification</u> : Matériau ou produit qui par nature ne contient pas d'amiante						

APRÈS ANALYSE

Néant

ANNEXES

Notice d'information

Les maladies liées à l'amiante sont provoquées par l'inhalation des fibres. Toutes les variétés d'amiante sont classées comme substances cancérigènes avérées pour l'homme. L'inhalation de fibres d'amiante est à l'origine de cancers (mésothéliomes, cancers broncho-pulmonaires), et d'autres pathologies non cancéreuses (épanchements pleuraux, plaques pleurales).

L'identification des matériaux et produits contenant de l'amiante est un préalable à l'évaluation et à la prévention des risques liés à l'amiante. Elle doit être complétée par la définition et la mise en œuvre de mesures de gestion adaptées et proportionnées pour limiter l'exposition des occupants présents temporairement ou de façon permanente dans l'immeuble. L'information des occupants présents temporairement ou de façon permanente est un préalable essentiel à la prévention du risque d'exposition à l'amiante.

Il convient donc de veiller au maintien du bon état de conservation des matériaux et produits contenant de l'amiante afin de remédier au plus tôt aux situations d'usure anormale ou de dégradation.

Il conviendra de limiter autant que possible les interventions sur les matériaux et produits contenant de l'amiante qui ont été repérés et de faire appel aux professionnels qualifiés notamment dans le cas de retrait ou de confinement de ce type de matériau ou produit.

Enfin, les déchets contenant de l'amiante doivent être éliminés dans des conditions strictes, renseignez-vous auprès de votre mairie ou votre préfecture. Pour connaître les centres d'élimination près de chez vous consultez la base de données « déchets » gérée par l'ADEME directement accessible sur le site Internet www.sinoe.org.

Zones présentant des similitudes d'ouvrage (ZPSO)

Une ZPSO est la partie d'un immeuble bâti dont les ouvrages ou parties d'ouvrage sont semblables. La notion de ZPSO permet à l'opérateur de repérage d'optimiser ses investigations en réduisant le nombre de prélèvements devant être réalisés pour analyse. C'est grâce à des sondages sur les composants de la construction concernés que l'opérateur de repérage détermine les ZPSO.

ÉLÉMENT DE CONSTRUCTION		Localisation		P/D	Commentaire
N°	DÉSIGNATION	Local	Paroi		
Z1 : Conduit(s) de fluide Métal ou Pvc					
23	Conduit(s) de fluide Métal ou Pvc	1er étage Piece principale		D1	

P/D : Prélèvement / Décision opérateur

Rapports précédemment réalisés

Néant

Plans et croquis

■ Planche 1/1 : 1er étage



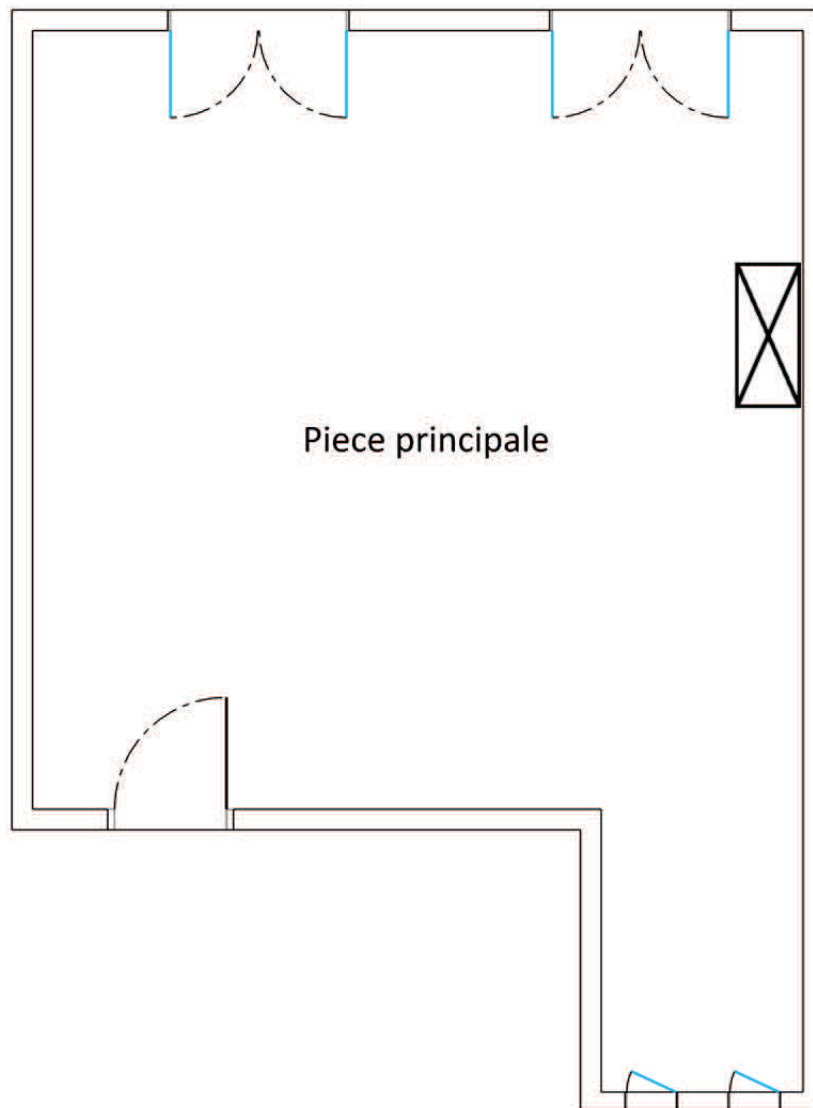
Légende					
	Zone amiantée		Zone non amiantée		Zone incertaine, en attente de résultats d'analyse
	Local non visité		Investigation approfondie à réaliser	P1 →	Emplacement du prélèvement (P) ou du sondage (D ou ZPSO)

PLANCHE DE REPERAGE USUEL			<i>Adresse de l'immeuble :</i> 17 Rue Victor Hugo 69002 LYON
<i>N° dossier :</i> 2025-11-397 #A			
<i>N° planche :</i> 1/1	<i>Version :</i> 1	<i>Type :</i> Croquis	
<i>Origine du plan :</i> Cabinet de diagnostic			<i>Bâtiment – Niveau :</i> 1er étage


Document sans échelle remis à titre indicatif



Constat de risque d'exposition au plomb (CREP)

DÉSIGNATION DU OU DES BÂTIMENTS

Adresse : **17 Rue Victor Hugo**
69002 LYON
Référence cadastrale : **AR / 17**
Lot(s) de copropriété : **87** N° étage : **1**
Nature du bâtiment : **Immeuble collectif**
Étendue de la prestation : **Parties Privatives**
Contexte de la mission : Avant vente Avant mise en location
 Avant travaux dans les parties communes



IDENTIFICATION DU PROPRIÉTAIRE ET DU COMMANDITAIRE DU CONSTAT

Propriétaire : **LYONNAISE DE BANQUE - 8 RUE DE LA REPUBLIQUE 69001 LYON**

Donneur d'ordre : **LYONNAISE DE BANQUE - 8 RUE DE LA REPUBLIQUE 69001 LYON**

OPÉRATEUR DU CONSTAT


Rapport édité le : **19/11/2025**
Mission réalisée le : **17/11/2025**
Auteur du constat : **Mathias ANTOLINOS**
Contrat d'assurance : **AXA N° : 10755853504**
Validité : **DU 01/01/2025 AU 31/12/2025**

APPAREIL À FLUORESCENCE X

Modèle : **FONDIS Electronic FEnX2**
N° de série : **23-1140**
Date chargement source : **25/09/2023**
Nature du radionucléide : **Cd-109**
Activité : **850**

ÉTAT D'OCCUPATION DU BIEN

Si parties privatives, occupées : Oui Non
Par des enfants mineurs : Oui Non
Dont enfants de moins de 6 ans : Oui Non



CONCLUSION	Total	Non mesurées	Classe 0	Classe 1	Classe 2	Classe 3
Nombre d'unités de diagnostic	24	5	11	0	1	7
Pourcentage	100,00 %	20.83 %	45.83 %	0 %	4.17 %	29.17 %

Unité(s) de diagnostic de classe 3 : En application de l'article L1334-9 du Code de la Santé Publique, le propriétaire du bien, objet de ce constat, doit effectuer les travaux appropriés pour supprimer l'exposition au plomb, tout en garantissant la sécurité des occupants. Il doit également transmettre une copie complète du constat, annexes comprises, aux occupants de l'immeuble ou de la partie d'immeuble concernée et à toute personne amenée à effectuer des travaux dans cet immeuble ou la partie d'immeuble concernée.

Unité(s) de diagnostic de classe 1 et 2 : Le propriétaire doit veiller à l'entretien des revêtements recouvrant les unités de diagnostic de classe 1 et 2, afin d'éviter leur dégradation future.

RÉALISATION DE LA MISSION

N° de dossier :	2025-11-397 #P
Ordre de mission du :	17/11/2025 L'attestation requise par l'article R271-3 du CCH, reproduite en annexe, a été transmise au donneur d'ordre préalablement à la conclusion du contrat de prestation de service.
Opérateur de diagnostic :	Mathias ANTOLINOS Certification n°C3433 délivrée le 26/07/2021, valable jusqu'au 25/07/2028 par LCC Qualixpert (17 rue Borrel 81100 CASTRES)
Année de construction du bien :	Avant 1948
Occupant des parties privatives :	<input type="checkbox"/> Propriétaire <input type="checkbox"/> Locataire :
Accompagnateur(s) :	Pas d'accompagnateur
Document(s) fourni(s) :	Aucun
Moyens mis à disposition :	Aucun
Laboratoire(s) d'analyses :	Sans objet
Commentaires :	Néant

Le présent rapport est établi par une personne dont les compétences sont certifiées par l'organisme certificateur mentionné sous le nom de l'opérateur de diagnostic concerné.

CADRE RÉGLEMENTAIRE

- Articles L1334-5 à L1334-12 du Code de la Santé Publique : Lutte contre la présence de plomb
- Articles R1334-10 à R1334-12 du Code de la Santé Publique : Constat de risque d'exposition au plomb
- Articles L271-4 à L271-6 et R271-1 à D271-5 du Code de la Construction et de l'Habitation : Dossier de diagnostic technique
- Articles 2 et 3-3 de la Loi n°89-462 du 6 juillet 1989 tendant à améliorer les rapports locatifs
- Arrêté du 19/08/2011 relatif au constat de risque d'exposition au plomb

Nota : Sauf indication contraire, l'ensemble des références légales, réglementaires et normatives s'entendent de la version des textes en vigueur au jour de la réalisation du diagnostic.

LIMITES DU DOMAINE D'APPLICATION DU CONSTAT

Cette mission consiste à mesurer la concentration en plomb de tous les revêtements du bien concerné, afin d'identifier ceux contenant du plomb, qu'ils soient dégradés ou non, à décrire leur état de conservation et à repérer, le cas échéant, les situations de risque de saturnisme infantile et de dégradation du bâti. Les résultats du CREP doivent permettre de connaître non seulement le risque immédiat lié à la présence de revêtements dégradés contenant du plomb (qui génèrent spontanément des poussières ou des écailles pouvant être ingérées par un enfant), mais aussi le risque potentiel lié à la présence de revêtements en bon état contenant du plomb (encore non accessible).

Le constat porte sur les revêtements accessibles depuis le logement ou le cas échéant depuis les parties communes (voir « Étendue de la prestation » en première page), y compris les revêtements extérieurs (volets, portail, grille, etc.). La recherche de canalisations en plomb ne fait pas partie du champ d'application du CREP. Si le bien immobilier concerné est affecté en partie à des usages autres que l'habitation, le CREP ne porte que sur les parties affectées à l'habitation. Dans les locaux annexes, le CREP porte sur ceux qui sont destinés à un usage courant, tels que les buanderies, caves, garages, etc.

SYNTHÈSE DU CONSTAT

**Dans le cadre de la mission objet du présent rapport,
il a été constaté l'existence de risque immédiat d'exposition au plomb.**

Présence de situation(s) de risque de saturnisme infantile.

Validité du présent constat : 1 an (18/11/2026) si utilisé avant vente, 6 ans (18/11/2031) si utilisé avant mise en location

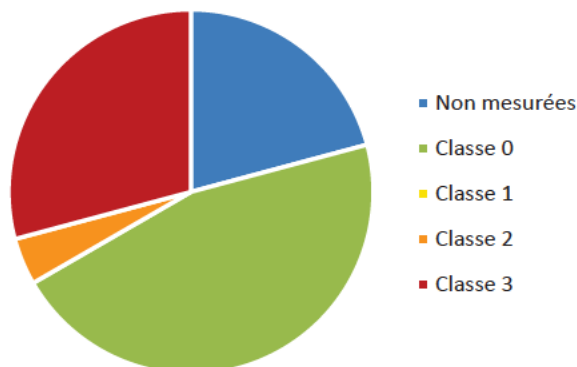
À défaut d'un CREP des parties communes, le vendeur ne pourra pas être exonéré de la garantie contre les vices cachés concernant sa quote-part des parties communes.

Le présent constat ne peut être reproduit que dans son intégralité (annexes comprises), et avec l'accord écrit de son signataire.



AGENDA Diagnostics vous éclaire sur les pathologies, avec des solutions à mettre en œuvre.
 Obtenez plus d'informations en scannant le QR Code ci-contre ou en cliquant sur le lien suivant :
<https://www.agendadiagnostics.fr/plomb-guide-des-pathologies.html>

Répartition des unités de diagnostic



Une unité de diagnostic (UD) correspond à un ou plusieurs éléments de construction ayant même substrat et même historique en matière de construction et de revêtement.

Le classement des unités de diagnostic est lié à la concentration en plomb et à la nature de la dégradation (voir ci-après § « Méthodologie employée ») :

- ▶ Non mesurées : Mesure impossible (ex : Hauteur > 3 m) ou Mesure inutile (ex : Matériau récent)
- ▶ Classe 0 : < 1 mg/cm²
- ▶ Classe 1 : ≥ 1 mg/cm² + Non dégradé (ND) ou non visible (NV)
- ▶ Classe 2 : ≥ 1 mg/cm² + État d'usage (EU)
- ▶ Classe 3 : ≥ 1 mg/cm² + Dégradé (D)

Situations de risque de saturnisme infantile et de dégradation du bâti

SITUATIONS DE RISQUE DE SATURNISME INFANTILE		Oui	Non
Au moins un local parmi les locaux objets du constat présente au moins 50 % d'unités de diagnostic de classe 3			X
L'ensemble des locaux objets du constat présente au moins 20 % d'unités de diagnostic de classe 3		X	

SITUATIONS DE DÉGRADATION DU BÂTI		Oui	Non
Les locaux objets du constat présentent au moins un plancher ou plafond menaçant de s'effondrer ou en tout ou partie effondré			X
Les locaux objets du constat présentent des traces importantes de coulures ou de ruissellement ou d'écoulement d'eau sur plusieurs unités de diagnostic d'une même pièce			X
Les locaux objets du constat présentent plusieurs unités de diagnostic d'une même pièce recouvertes de moisissures ou de nombreuses taches d'humidité			X

TRANSMISSION DU CONSTAT AU DIRECTEUR GÉNÉRAL DE L'AGENCE RÉGIONALE DE SANTÉ

Étant donnée l'existence d'au moins une situation de risque de saturnisme infantile et/ou de dégradation du bâti, une copie du présent constat est transmise au directeur général de l'agence régionale de santé dans un délai de cinq jours ouvrables.

En application de l'Article L1334-10 du Code de la Santé Publique, l'auteur du présent constat informe de cette transmission le propriétaire, le syndicat des copropriétaires ou l'exploitant du local d'hébergement.

Locaux ou parties de locaux non visités

Néant

Constatations diverses

Néant

MÉTHODOLOGIE EMPLOYÉE

La recherche et la mesure du plomb présent dans les peintures ou les revêtements sont réalisées selon le cadre réglementaire défini précédemment.

Les mesures de la concentration surfacique en plomb sont réalisées à l'aide d'un appareil à fluorescence X (XRF) à lecture directe permettant d'analyser au moins une raie K du spectre de fluorescence du plomb, et sont exprimées en mg/cm².

Les éléments de construction de facture récente ou clairement identifiables comme postérieurs au 1^{er} janvier 1949 ne sont pas mesurés, à l'exception des huisseries ou autres éléments métalliques tels que volets, grilles, etc. (ceci afin d'identifier la présence éventuelle de minium de plomb).

En cas d'unité de diagnostic (UD) située à une hauteur supérieure à 3 mètres, il appartient au propriétaire de prendre les dispositions nécessaires, en accord avec la réglementation du travail, pour permettre au diagnostiqueur de réaliser les mesures de concentration en plomb sur celle-ci, faute de quoi le constat n'aurait de valeur que pour les unités diagnostiquées.

Valeur de référence utilisée pour la mesure du plomb

Les mesures par fluorescence X effectuées sur des revêtements sont interprétées en fonction de la valeur de référence fixée par l'arrêté du 19 août 2011 relatif au constat de risque d'exposition au plomb (article 3) : 1 mg/cm².

Stratégie de mesurage

Sur chaque unité de diagnostic recouverte d'un revêtement, l'auteur du constat effectue :

- 1 seule mesure si celle-ci montre la présence de plomb à une concentration supérieure ou égale au seuil de 1 milligramme par centimètre carré (1 mg/cm²) ;
- 2 mesures si la première ne montre pas la présence de plomb à une concentration supérieure ou égale au seuil de 1 milligramme par centimètre carré (1 mg/cm²) ;
- 3 mesures si les deux premières ne montrent pas la présence de plomb à une concentration supérieure ou égale au seuil de 1 milligramme par centimètre carré (1 mg/cm²), mais que des unités de diagnostic du même type ont été mesurées avec une concentration en plomb supérieure ou égale à ce seuil dans un même local.

Dans le cas où plusieurs mesures sont effectuées sur une unité de diagnostic, elles sont réalisées à des endroits différents pour minimiser le risque de faux négatifs.

Présentation des résultats

Afin de faciliter la localisation des mesures, l'auteur du constat divise chaque local en plusieurs zones, auxquelles il attribue une lettre (A, B, C ...) selon la convention décrite ci-dessous.

La convention d'écriture sur le(s) croquis et dans le(s) tableau(x) des mesures est la suivante :

- La zone de l'accès au local est nommée « A » et est reportée sur le(s) croquis ; les autres zones sont nommées « B », « C », « D », ... dans le sens des aiguilles d'une montre ;
- La zone « plafond » est nommée « PL » ;
- La zone « sol » est nommée « SO ».

Les unités de diagnostic (par exemple : un mur d'un local, la plinthe du même mur, le dormant d'une fenêtre, ...) faisant l'objet d'une mesure sont classées dans le(s) tableau(x) des mesures selon les indications suivantes, en fonction de la concentration en plomb et de la nature de la dégradation.

Nota : Une unité de diagnostic (UD) correspond à un ou plusieurs éléments de construction ayant même substrat et même historique en matière de construction et de revêtement.

CONCENTRATION EN PLOMB	Nature de la dégradation	État de conservation	Classement
< seuil			0
		Non dégradé (ND) ou non visible (NV)	1
≥ seuil	Usure par friction, traces de chocs, microfissures...	État d'usage (EU)	2
	Pulvérisation, écaillage, cloquage, fissures, faïençage, traces de grattage, lézardes...	Dégradé (D)	3

LOCAUX VISITÉS & RÉSULTATS DES MESURES

N° DE MESURE	Zone	Unité de diagnostic	Substrat	Revêtement apparent	Localisation de la mesure	Mesure (mg/cm ²)	État de conser.	Classement	Observations / Nature dégradation
1					Mesure test	1,0			
32					Mesure test	1,0			

1er étage Piece principale

N° DE MESURE	Zone	Unité de diagnostic	Substrat	Revêtement apparent	Localisation de la mesure	Mesure (mg/cm²)	État de conser.	Classement	Observations / Nature dégradation
2	A	Mur(s)	Plâtre	Peinture	> 1 m	0,3		0	
3					< 1 m	0,5			
4	A	Mur(s)	Plâtre	Papier-Peint	> 1 m	0,5		0	
5					< 1 m	0,6			
6	D	Mur(s)	Plâtre	Papier-Peint	> 1 m	0,6		0	
7					< 1 m	0,2			
8	C	Mur(s)	Plâtre	Peinture	> 1 m	0,6		0	
9					< 1 m	0,6			
10	D	Mur(s)	Plâtre	Peinture	> 1 m	1,2	D	3	Écaillage
11	E	Mur(s)	Plâtre	Peinture	> 1 m	0,1		0	
12					< 1 m	0,2			
13	A	Porte	Bois	Peinture	Ouvrant	0,5		0	
14					Dormant	0,2			
15	C	Porte(s) fenêtre gauche - Intérieur	Bois	Peinture	Ouvrant	30,0	D	3	Écaillage
16	C	Porte(s) fenêtre droite - Intérieur	Bois	Peinture	Ouvrant	30,0	D	3	Écaillage
17	E	Fenêtre gauche - Intérieur	Bois	Peinture	Ouvrant	35,0	D	3	Lézardes
18	E	Fenêtre droite - Intérieur	Bois	Peinture	Ouvrant	35,0	D	3	Lézardes
19	E	Volet(s) gauche - Extérieur	Bois	Peinture		20,0	D	3	Écaillage
20	E	Volet(s) droite - Extérieur	Bois	Peinture		20,0	D	3	Écaillage
21	A	Embrasure	Plâtre	Peinture	Gauche	0,4		0	
22					Droite	0,3			
23	C	Embrasure gauche	Plâtre	Peinture	Gauche	0,3		0	
24					Droite	0,3			
25	C	Embrasure droite	Plâtre	Peinture	Gauche	0,1		0	
26					Droite	0,6			
27	E	Embrasure gauche	Plâtre	Peinture	Gauche	0,3		0	
28					Droite	0,5			
29	E	Embrasure droite	Plâtre	Peinture	Gauche	0,3		0	
30					Droite	0,5			
31	E	Plinthe(s)	Bois	Peinture	Gauche	11,0	EU	2	Traces de chocs
-	A	Mur(s)	Placoplâtre	Peinture	Mesure inutile				Matériau récent
-	B	Mur(s)	Placoplâtre	Peinture	Mesure inutile				Matériau récent
-	D	Mur(s)	Placoplâtre	Peinture	Mesure inutile				Matériau récent
-	F	Mur(s)	Placoplâtre	Peinture	Mesure inutile				Matériau récent
-	PL	Plafond	Bois		Mesure inutile				Absence de revêtement

Nombre d'unités de diagnostic : **24**
 Nombre d'unités de classe 3 : **7**
 Risque de saturnisme infantile : **Non**
 Dégradation du bâti : **Non**

Nombre de mesures : **30**
 % d'unités de classe 3 : **29 %**

ANNEXES

Plans et croquis

- Planche 1/1 : 1er étage






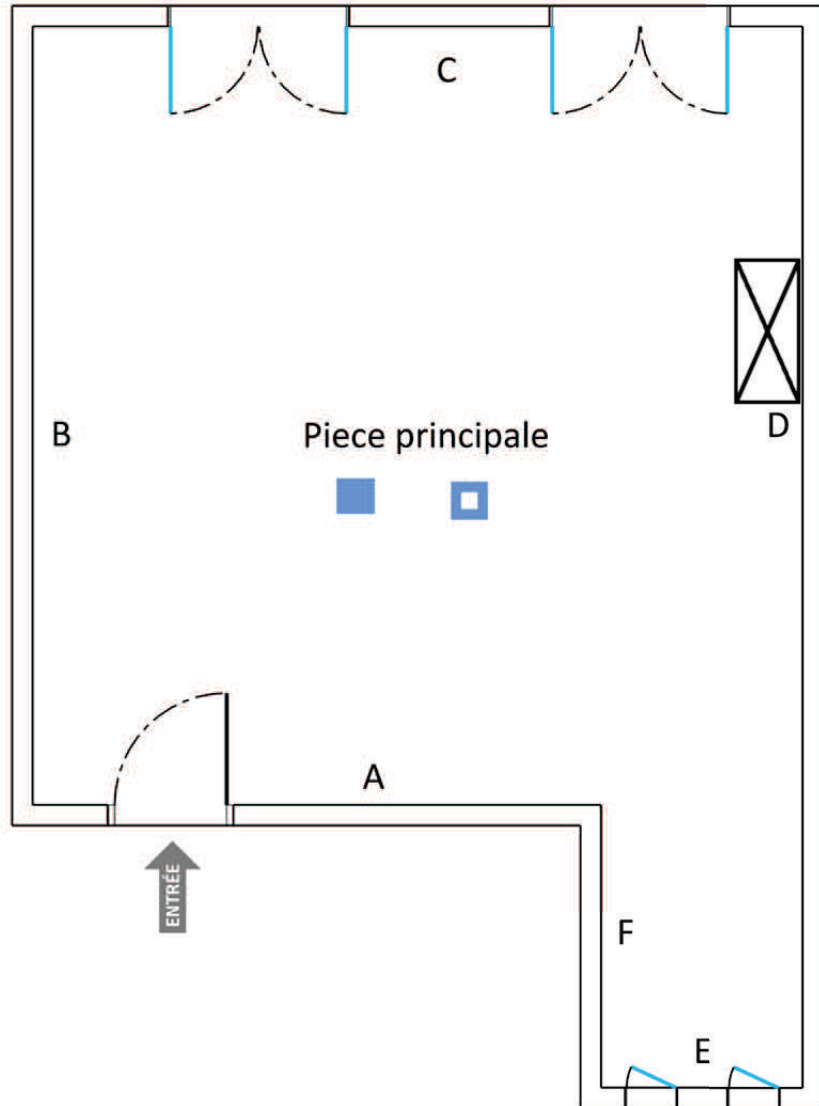
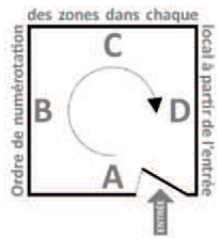
Légende			
	Mesure > 1 mg/cm ² sur une unité de diagnostic classée 1 ou 2		Mesure > 1 mg/cm ² sur une unité de diagnostic classée 3
	Plancher ou plafond menaçant de s'effondrer		Coulores ou ruissellement
	Moisissures ou taches d'humidité		

PLANCHE DE REPERAGE USUEL			<i>Adresse de l'immeuble:</i> 17 Rue Victor Hugo 69002 LYON	
<i>N° dossier:</i> 2025-11-397				
<i>N° planche:</i> 1/1	<i>Version:</i> 1	<i>Type:</i> Croquis		
<i>Origine du plan:</i> Cabinet de diagnostic			<i>Bâtiment – Niveau:</i> 1er étage	

Document sans échelle remis à titre indicatif



Notice d'information

Si le logement que vous vendez, achetez ou louez comporte des revêtements contenant du plomb, sachez que le plomb est dangereux pour la santé.

Deux documents vous informent :

- Le constat de risque d'exposition au plomb vous permet de localiser précisément ces revêtements : **lisez-le attentivement !**
- La présente notice d'information résume ce que vous devez savoir pour éviter l'exposition au plomb dans ce logement.

LES EFFETS DU PLOMB SUR LA SANTÉ

L'ingestion ou l'inhalation de plomb est toxique. Elle provoque des effets réversibles (anémie, troubles digestifs) ou irréversibles (atteinte du système nerveux, baisse du quotient intellectuel, etc.). Une fois dans l'organisme, le plomb est stocké, notamment dans les os, d'où il peut être libéré dans le sang, des années ou même des dizaines d'années plus tard. **L'intoxication chronique par le plomb, appelée saturnisme, est particulièrement grave chez le jeune enfant. Les femmes en âge de procréer doivent également se protéger car, pendant la grossesse, le plomb peut traverser le placenta et contaminer le fœtus.**

LES MESURES DE PRÉVENTION EN PRÉSENCE DE REVÊTEMENTS CONTENANT DU PLOMB

Des peintures fortement chargées en plomb (céruse) ont été couramment utilisées jusque vers 1950. Ces peintures, souvent recouvertes par d'autres revêtements depuis, peuvent être dégradées à cause de l'humidité, à la suite d'un choc, par grattage ou à l'occasion de travaux : les écailles et les poussières ainsi libérées constituent alors une source d'intoxication. Ces peintures représentent le principal risque d'exposition au plomb dans l'habitation.

Le plomb contenu dans les peintures ne présente pas de risque tant qu'elles sont en bon état ou inaccessibles. En revanche, le risque apparaît dès qu'elles s'écaillent ou se dégradent. Dans ce cas, votre enfant peut s'intoxiquer :

- S'il porte à la bouche des écailles de peinture contenant du plomb ;
- S'il se trouve dans une pièce contaminée par des poussières contenant du plomb ;
- S'il reste à proximité de travaux dégageant des poussières contenant du plomb.

Le plomb en feuille contenu dans certains papiers peints (posés parfois sur les parties humides des murs) n'est dangereux qu'en cas d'ingestion de fragments de papier. Le plomb laminé des balcons et rebords extérieurs de fenêtre n'est dangereux que si l'enfant a accès à ces surfaces, y porte la bouche ou suce ses doigts après les avoir touchés.

Pour éviter que votre enfant ne s'intoxique :

- Surveillez l'état des peintures et effectuez les menues réparations qui s'imposent sans attendre qu'elles s'aggravent ;
- Lutte contre l'humidité, qui favorise la dégradation des peintures ;
- Évitez le risque d'accumulation des poussières : ne posez pas de moquette dans les pièces où l'enfant joue, nettoyez souvent le sol, les rebords de fenêtres avec une serpillière humide ;
- Veillez à ce que votre enfant n'ait pas accès à des peintures dégradées, à des papiers peints contenant une feuille de plomb, ou à du plomb laminé (balcons, rebords extérieurs de fenêtres) ; lavez ses mains, ses jouets.

En cas de travaux portant sur des revêtements contenant du plomb, prenez des précautions :

- Si vous confiez les travaux à une entreprise, remettez-lui une copie du constat du risque d'exposition au plomb, afin qu'elle mette en œuvre les mesures de prévention adéquates ;
- Tenez les jeunes enfants éloignés du logement pendant toute la durée des travaux ; avant tout retour d'un enfant après travaux, les locaux doivent avoir été parfaitement nettoyés ;
- Si vous réalisez les travaux vous-même, prenez soin d'éviter la dissémination de poussières contaminées dans tout le logement et éventuellement le voisinage.

Si vous êtes enceinte :

- Ne réalisez jamais vous-même des travaux portant sur des revêtements contenant du plomb ;
- Éloignez-vous de tous travaux portant sur des revêtements contenant du plomb.

Si vous craignez qu'il existe un risque pour votre santé ou celle de votre enfant, parlez-en à votre médecin (généraliste, pédiatre, médecin de protection maternelle et infantile, médecin scolaire) qui prescrira, s'il le juge utile, un dosage de plomb dans le sang (plombémie). Des informations sur la prévention du saturnisme peuvent être obtenues auprès des directions départementales des territoires, des agences régionales de la santé ou des services communaux d'hygiène et de santé, ou sur les sites internet des ministères chargés de la santé et du logement.

Attestation d'assurance

RESPONSABILITE LIVRE ENTREPRISE

AKA France IARD, assurée par : **MAGE DIAGNOSTICS**
Monsieur Mathias ANTOLINOS
33 rue Joseph Carle
02130 AUBREUIL

Monsieur le contractant n° 2020033004 assuré par AGENDA France garantissant les conséquences pécuniaires de la Responsabilité Civile pourra le trouver du fait de l'assurance des activités garanties par ce contrat.

Le contrat a pour objet de :

Satisfaire aux obligations découlant de l'ordonnance n° 2005-655 du 8 juin 2005 et son Arrêté d'application n° 2006-1114 du 5 septembre 2006, (notamment articles R.171-1 à R.171-4 et L.273-4 à L.273-6 du Code de la construction et de l'habitation, ainsi que son texte subséquent), garantir l'accès contre les conséquences pécuniaires de la responsabilité civile professionnelle qu'il peut encourir à l'égard d'actes du fait des services, telles que découlent aux dispositions particulières, à savoir :

Sont comprises les activités suivantes, sous réserve que les compétences de l'assuré, personne physique ou que les compétences de ses diagnosticiens soient elles-mêmes certifiées par un organisme agréé, lorsque la réglementation l'exige, et ce pour l'ensemble des diagnostics suivants :

- Registre Intra-Aéri, certification de DAPP et de DPA, installation/maintenance et l'état de conservation des matériels et produits composant de l'aérofre, registre Intra-C, réglage avant l'usage des matériels d'essai, maintien d'état après l'usage de matériel et produits composant de l'aérofre, dans tout type de bâtiment et plus généralement dans tout type d'ouvrage ou d'équipement de génie civil. (Norme AFNOR A02-004)
- Registre aérofre avant travaux autres que les travaux de réparation et d'entretien (travaux de réparation)
- Contrat de risque d'explosion au plomb (DRE), parties privées et parties communes
- Registre de plomb avant travaux
- Mesures de contamination en plomb dans les piscines
- Etat de l'installation intérieure d'électrification, parties communes et parties communes
- Etat de l'installation intérieure de gaz
- Diagnostic de performance énergétique (DPE) tous types de bâtiments
- Diagnostic de performance énergétique (DPE) agricole
- Résolution des altérations de plomb en cas de la réglementation émise pour les maisons individuelles ou accolées
- Contrat d'état de rénovation énergétique sans mise en œuvre de diagnostics
- Audit énergétique de bâtiments ou parties de bâtiment à usage d'habitation comprenant un audit logement et de logement) étudié dans un bâtiment collectif en copropriété (C. auto-logement)
- Mesures au four gravimétrique (F4)
- Mesures au four gravimétrique, vif, du plâtre - Altères de surface
- Plans et croquis à l'exécution de leur activité de conception
- Régularité de vote pour la réalisation de plans d'entretien et constat, état de conformité de son de plomb ou de son de plomb dans les immeubles d'habitation
- Fiche de renseignements immobilière PENAL/BIAN
- Etat des lieux locatif
- Contrat logement ancien
- Plan conventionnel - PH et l'aérofre - Normes d'habitation
- Détermination de la conformité en plomb dans l'ouvrage existant
- Installation de détecteur de fumée
- Diagnostic de performance énergétique
- Remplacement d'expansion des thermocouples au phénomène de dessèchement de terrain différentiel
- Etat des nuisances sonores aériennes (NSA)
- Etat des risques et pollutions (ERP)
- Contrat assurant général
- Mesures de rayonnement, limitations de charges

Service de Proximité, 3 000 000 € par année et par année d'assurance et par bâtiment.

La présente attestation est peut engager l'assuré en cas de litige et conditions du contrat auquel elle se réfère. Sa validité cesse pour les risques énumérés à l'Annexe des plans, qui l'assureur de son territoire doit être soumise conformément à la législation locale applicable d'Assurance après avoir la faire connaître.

La présente attestation est valable pour la période du 1^{er} mai 2025 au 31 janvier 2026, sous réserve du paiement de la prime et des modalités de suspension ou de résiliation prévues à l'Annexe d'Assurance pour les cas prévus par le Code des Assurances ou le contrat.

Établi à PARIS LA DEFENSE, le 06 mai 2025, pour le SOCIÉTÉ AKA

ATTESTATION

AKA France IARD SA
Siège social : 021, Terrasse du Village, 92021 Nanterre Cedex (92021-0004) SIREN 514 044 000
Régistré sous le Code de Commerce - TVA intracommunautaire n° FR 14 112 047 400
Déclaration d'activités exercées de TVA - IC - BIC - Côté - tout pour les garanties prévues par AKA-Assurance

Certifications

LA CERTIFICATION QUALIXPERT

Certificat N° C3423

Monsieur Mathias ANTOLINOS

Certifié dans le cadre du processus de certification PLOMB et / ou PLOMB consultable sur www.qualixpert.com conformément à l'ordonnance 2005-655 titre II du 8 juin 2005 et au décret 2006-1114 du 05 septembre 2006.

dans le(s) domaine(s) suivant(s) :

Diagnostic de performance énergétique tous types de bâtiments	Certificat valide Du 02/07/2021 au 01/07/2023	Arrêté ministériel du 02 juillet 2018 définissant les critères de certification des opérateurs de diagnostic technique et des organismes de formation et d'accréditation des organismes de certification.
Etat des installations intérieures d'électrification	Certificat valide Du 02/07/2021 au 01/07/2023	Arrêté ministériel du 02 juillet 2018 définissant les critères de certification des opérateurs de diagnostic technique et des organismes de formation et d'accréditation des organismes de certification.
Annexe avec mention	Certificat valide Du 26/07/2021 au 26/07/2023	Arrêté ministériel du 02 juillet 2018 définissant les critères de certification des opérateurs de diagnostic technique et des organismes de formation et d'accréditation des organismes de certification.
Contrat de risque d'explosion au plomb	Certificat valide Du 26/07/2021 au 26/07/2023	Arrêté ministériel du 02 juillet 2018 définissant les critères de certification des opérateurs de diagnostic technique et des organismes de formation et d'accréditation des organismes de certification.
Etat des installations intérieures de gaz	Certificat valide Du 26/07/2021 au 26/07/2023	Arrêté ministériel du 02 juillet 2018 définissant les critères de certification des opérateurs de diagnostic technique et des organismes de formation et d'accréditation des organismes de certification.

Date d'établissement le lundi 26 juillet 2021

Murielle ALBERT
Directrice Administrative

Cette certification peut être suspendue, modifiée ou révoquée à tout moment. Pour une utilisation appropriée de ce certificat, le porteur des certifications et leurs validités doivent être vérifiées sur le site Internet de LCC QUALIXPERT www.qualixpert.com

PLOMB Certification de compétence version 6 01/2022

LCC 17, rue David - 91100 CASTILLON
Tél. 01 43 73 54 13 - Fax 01 43 73 33 30 - www.qualixpert.com
Société au capital de 8000 euros - ADE 71308 - RCS-Compte 54812 413 013 002 00016

Attestation d'indépendance

« Je soussigné Mathias ANTOLINOS, Gérant du Cabinet AGENDA, atteste sur l'honneur, conformément aux articles L271-6 et R271-3 du Code de la Construction et de l'Habitation :

- Disposer des moyens en matériel et en personnel nécessaires aux prestations ;
- Que les personnes chargées de la réalisation des états, constats et diagnostics disposent des moyens et des certifications requises leur permettant de mener à bien leur mission ;
- Avoir souscrit une assurance permettant de couvrir les conséquences d'un engagement de notre responsabilité en raison de nos interventions ;
- N'avoir aucun lien de nature à porter atteinte à notre impartialité et à notre indépendance, ni avec le propriétaire ou son mandataire qui fait appel à nous, ni avec une entreprise pouvant réaliser des travaux sur les ouvrages, installations ou équipements pour lesquels il nous est demandé de réaliser la présente mission, et notamment :
 - N'accorder, directement ou indirectement, à l'entité visée à l'article 1er de la loi n° 70-9 du 2 janvier 1970 qui intervient pour la vente ou la location du bien objet de la présente mission, aucun avantage ni rétribution, sous quelque forme que ce soit ;
 - Ne recevoir, directement ou indirectement, de la part d'une entreprise pouvant réaliser des travaux sur les ouvrages, installations ou équipements sur lesquels porte la présente mission, aucun avantage ni rétribution, sous quelque forme que ce soit. »

Dossier N° 2025-11-397 #P

LYONNAISE DE BANQUE

9 / 9

État des risques et pollutions (ERP)

Référence : 2025-11-397
Réalisé par Mathias ANTOLINOS

Date de réalisation : 19 novembre 2025 (Valable 6 mois)
Selon les informations mises à disposition par arrêté préfectoral :
N° DDT-69-2025-05-26-00001 du 26 mai 2025

Références du bien

Adresse du bien

17 Rue Victor Hugo
69002 Lyon

Référence(s) cadastrale(s):

AR0017

ERP établi selon les parcelles localisées au cadastre.

Vendeur

LYONNAISE DE BANQUE

Acquéreur



Synthèses

A ce jour, la commune est soumise à l'obligation d'Information Acquéreur Locataire (IAL). Une déclaration de sinistre indemnisé est nécessaire.

Etat des Risques et Pollutions (ERP)						
Votre commune				Votre immeuble		
Type	Nature du risque	Etat de la procédure	Date	Concerné	Travaux	Réf.
PPRn	Inondation	approuvé	02/03/2009	non	non	
PPRt	Effet thermique vallée de la chimie	approuvé	19/10/2016	non	non	
PPRt	Effet de surpression vallée de la chimie	approuvé	19/10/2016	non	non	
PPRt	Effet toxique vallée de la chimie	approuvé	19/10/2016	non	non	
SIS ⁽¹⁾	Pollution des sols	approuvé	15/11/2018	non	-	
SIS	Pollution des sols	approuvé	20/02/2024	non	-	
SIS	Pollution des sols	approuvé	24/06/2022	non	-	
Périmètre d'application d'une Obligation Légale de Débroussaillage				non	-	



Etat des Risques et Pollutions (ERP)						
Votre commune				Votre immeuble		
Type	Nature du risque	Etat de la procédure	Date	Concerné	Travaux	Réf.
	Zonage de sismicité : 2 - Faible ⁽²⁾			oui	-	
	Zonage du potentiel radon : 1 - Faible ⁽³⁾			non	-	
Commune non concernée par la démarche d'étude du risque lié au recul du trait de côte.						

Etat des risques approfondi (Synthèse Risque Argile / ENSA / ERPS)	Concerné	Détails
Zonage du retrait-gonflement des argiles	Non	Aléa Faible
Plan d'Exposition au Bruit ⁽⁴⁾	Non	-
Basias, Basol, Icpe	Oui	168 sites * à - de 500 mètres

* Ce chiffre ne comprend pas les sites non localisés de la commune.

(1) Secteur d'Information sur les Sols.







(2) Zonage sismique de la France d'après l'annexe des articles R563-1 à 8 du Code de l'Environnement modifiés par les Décrets n°2010-1254 et n°2010-1255 du 22 octobre 2010 ainsi que par l'Arrêté du 22 octobre 2010 (nouvelles règles de construction parasismique - EUROCODE 8).

(3) Situation de l'immeuble au regard des zones à potentiel radon du territoire français définies à l'article R.1333-29 du code de la santé publique modifié par le Décret n°2018-434 du 4 juin 2018, délimitées par l'Arrêté interministériel du 27 juin 2018.

(4) Information cartographique consultable en mairie et en ligne à l'adresse suivante : <https://www.geoportail.gouv.fr/donnees/plan-dexposition-au-bruit-peb>

Attention, les informations contenues dans le second tableau de synthèse ci-dessus sont données à titre informatif. Pour plus de détails vous pouvez commander un Etat des risques approfondi.

Attention, les informations contenues dans ce tableau de synthèse sont données à titre informatif et ne sont pas détaillées dans ce document.

Etat des risques complémentaires (Géorisques)			
Risques		Concerné	Détails
 Inondation	TRI : Territoire à Risque important d'Inondation	Oui	Présence d'un TRI sur la commune sans plus d'informations sur l'exposition du bien.
	AZI : Atlas des Zones Inondables	Oui	Présence d'un AZI sur la commune sans plus d'informations sur l'exposition du bien.
	PAPI : Programmes d'actions de Prévention des Inondations	Oui	Présence d'un PAPI sur la commune sans plus d'informations sur l'exposition du bien.
	Remontées de nappes	Oui	Zones potentiellement sujettes aux inondations de cave, fiabilité FORTE (dans un rayon de 500 mètres).
 Installation nucléaire		Non	-
 Mouvement de terrain		Non	-
 Pollution des sols, des eaux ou de l'air	BASOL : Sites pollués ou potentiellement pollués	Oui	Le bien se situe dans un rayon de 500 mètres d'un ou plusieurs sites identifiés.
	BASIAS : Sites industriels et activités de service	Oui	Le bien se situe dans un rayon de 500 mètres d'un ou plusieurs sites identifiés.
	ICPE : Installations industrielles	Oui	Le bien se situe dans un rayon de 1000 mètres d'une ou plusieurs installations identifiées.
 Cavités souterraines		Non	-
 Canalisation TMD		Oui	Le bien se situe dans une zone tampon de 1000 mètres autour d'une canalisation.

Source des données : <https://www.georisques.gouv.fr/>

État des Risques et Pollutions

Cet état, à remplir par le vendeur ou le bailleur, est destiné à être joint en annexe d'un contrat de vente ou de location d'un bien immobilier et à être remis, dès la première visite, au potentiel acquéreur par le vendeur ou au potentiel locataire par le bailleur. Il doit dater de moins de 6 mois et être actualisé, si nécessaire, lors de l'établissement de la promesse de vente, du contrat préliminaire, de l'acte authentique ou du contrat de bail.

Situation du bien immobilier (bâti ou non bâti) Document réalisé le : 19/11/2025

Parcelle(s) : AR0017
17 Rue Victor Hugo 69002 Lyon

Situation de l'immeuble au regard de plans de prévention des risques naturels [PPRn]

L'immeuble est situé dans le périmètre d'un PPRn prescrit oui non
 L'immeuble est situé dans le périmètre d'un PPRn appliqué par anticipation oui non
 L'immeuble est situé dans le périmètre d'un PPRn approuvé oui non

Les risques naturels pris en compte sont liés à : (les risques grisés ne font pas l'objet d'une procédure PPR sur la commune)

Inondation <input type="checkbox"/>	Crue torrentielle <input type="checkbox"/>	Remontée de nappe <input type="checkbox"/>	Submersion marine <input type="checkbox"/>	Avalanche <input type="checkbox"/>
Mouvement de terrain <input type="checkbox"/>	Mvt terrain-Sécheresse <input type="checkbox"/>	Séisme <input type="checkbox"/>	Cyclone <input type="checkbox"/>	Eruption volcanique <input type="checkbox"/>
Feu de forêt <input type="checkbox"/>	autre <input type="checkbox"/>			

L'immeuble est concerné par des prescriptions de travaux dans le règlement du ou des PPRn oui non
 si oui, les travaux prescrits par le règlement du PPR naturel ont été réalisés oui non

Situation de l'immeuble au regard de plans de prévention des risques miniers [PPRm]

L'immeuble est situé dans le périmètre d'un PPRm prescrit oui non
 L'immeuble est situé dans le périmètre d'un PPRm appliqué par anticipation oui non
 L'immeuble est situé dans le périmètre d'un PPRm approuvé oui non

Les risques miniers pris en compte sont liés à : (les risques grisés ne font pas l'objet d'une procédure PPR sur la commune)

Risque miniers <input type="checkbox"/>	Affaissement <input type="checkbox"/>	Effondrement <input type="checkbox"/>	Tassement <input type="checkbox"/>	Emission de gaz <input type="checkbox"/>
Pollution des sols <input type="checkbox"/>	Pollution des eaux <input type="checkbox"/>	autre <input type="checkbox"/>		

L'immeuble est concerné par des prescriptions de travaux dans le règlement du ou des PPRm oui non
 si oui, les travaux prescrits par le règlement du PPR miniers ont été réalisés oui non

Situation de l'immeuble au regard de plans de prévention des risques technologiques [PPRt]

L'immeuble est situé dans le périmètre d'un PPRt approuvé oui non
 L'immeuble est situé dans le périmètre d'un PPRt prescrit oui non

Les risques technologiques pris en compte sont liés à : (les risques grisés ne font pas l'objet d'une procédure PPR sur la commune)

Risque Industriel <input type="checkbox"/>	Effet thermique <input type="checkbox"/>	Effet de surpression <input type="checkbox"/>	Effet toxique <input type="checkbox"/>	Projection <input type="checkbox"/>
--	--	---	--	-------------------------------------

L'immeuble est situé en secteur d'expropriation ou de délaissement oui non
 L'immeuble est situé en zone de prescription oui non
 Si la transaction concerne un logement, les travaux prescrits ont été réalisés oui non
 Si la transaction ne concerne pas un logement, l'information sur le type de risques auxquels l'immeuble est exposé ainsi que leur gravité, probabilité et cinétique, est jointe à l'acte de vente ou au contrat de location* oui non

*Information à compléter par le vendeur / bailleur, disponible auprès de la Préfecture

Situation de l'immeuble au regard du zonage sismique réglementaire

L'immeuble est situé dans une zone de sismicité classée en :
 zone 1 Très faible zone 2 Faible zone 3 Modérée zone 4 Moyenne zone 5 Forte

Situation de l'immeuble au regard du zonage réglementaire à potentiel radon

L'immeuble se situe dans une zone à potentiel radon :
 zone 1 Faible zone 2 Faible avec facteur de transfert zone 3 Significatif

Information relative aux sinistres indemnisés par l'assurance suite à une catastrophe N/M/T (catastrophe naturelle, minière ou technologique)

L'immeuble a donné lieu au versement d'une indemnité à la suite d'une catastrophe N/M/T* oui non
*Information à compléter par le vendeur / bailleur

Information relative à la pollution des sols

L'immeuble est situé dans un Secteur d'Information sur les Sols (SIS) oui non
Selon les informations mises à disposition par l'arrêté préfectoral DDPP-DREAL-2024-30 du 20/02/2024 portant création des SIS dans le département

Situation de l'immeuble au regard du recul du trait de côte (RTC)

L'immeuble est situé sur une commune concernée par le recul du trait de côte et listée par décret oui non
 L'immeuble est situé dans une zone exposée au recul du trait de côte identifiée par un document d'urbanisme :
 oui, à horizon d'exposition de 0 à 30 ans oui, à horizon d'exposition de 30 à 100 ans non zonage indisponible
 L'immeuble est concerné par des prescriptions applicables à cette zone oui non
 L'immeuble est concerné par une obligation de démolition et de remise en état à réaliser oui non
*Information à compléter par le vendeur / bailleur

Situation de l'immeuble au regard de l'obligation légale de débroussaillage (OLD)

L'immeuble se situe dans un périmètre d'application d'une Obligation Légale de Débroussaillage oui non
 L'immeuble est concerné par une obligation légale de débroussailler oui non

Parties concernées

Vendeur **LYONNAISE DE BANQUE** à le
 Acquéreur à le

Attention ! S'ils n'impliquent pas d'obligation ou d'interdiction réglementaire particulière, les aléas connus ou prévisibles qui peuvent être signalés dans les divers documents d'information préventive et concerner le bien immobilier, ne sont pas mentionnés par cet état.

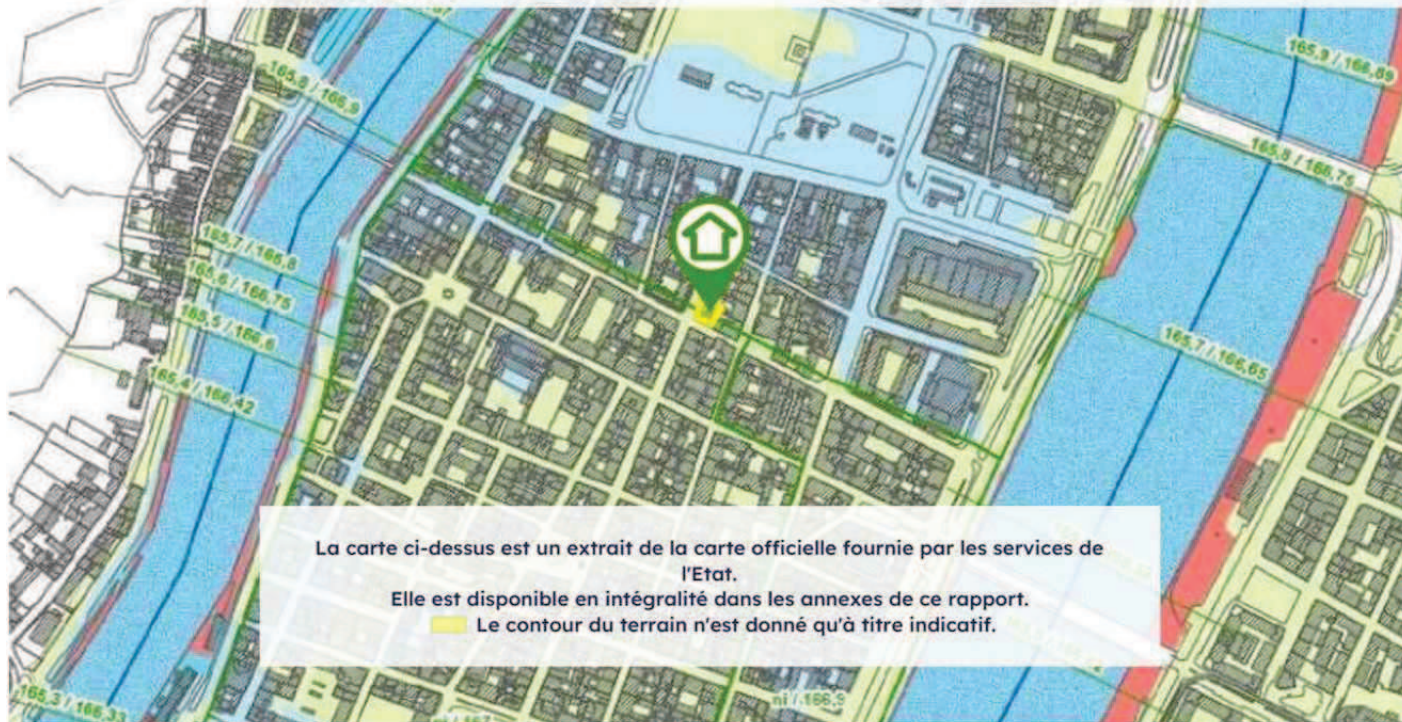


Inondation

PPRn Inondation, approuvé le 02/03/2009

Non concerné*

* L'immeuble n'est pas situé dans le périmètre d'une zone à risques

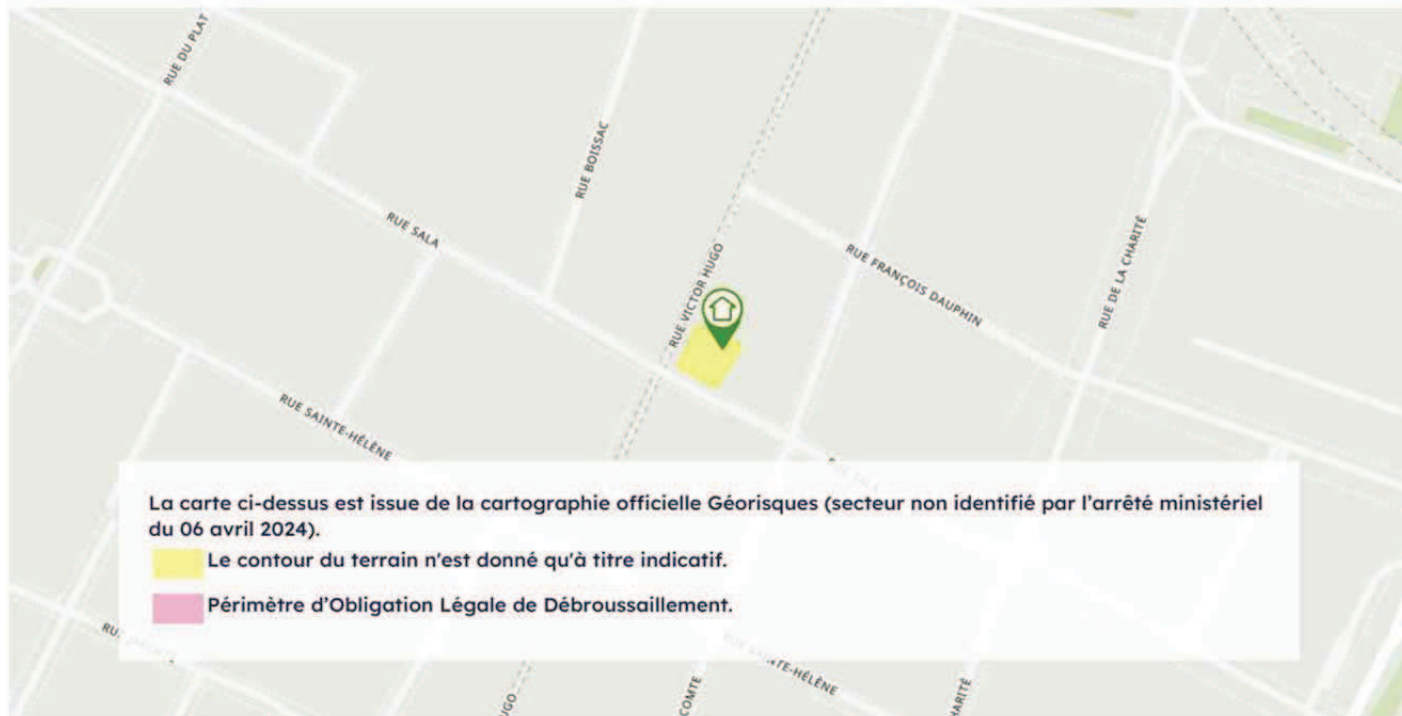




Obligations Légales de Débroussaillage

Non Concerné *

* Le bien ne se situe pas dans le périmètre d'application d'une obligation légale de débroussaillage.



Effectivité des Obligations Légales de Débroussaillage

Le bien doit effectivement être débroussaillé s'il se situe dans un périmètre soumis à des Obligations Légales de Débroussaillage et s'il remplit l'une ou l'autre des conditions suivantes (cf. [article L.134-6](#) du Code forestier) :

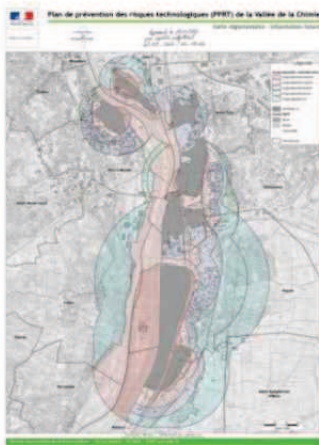
- Il se situe aux abords :
 - d'une construction, un chantier ou toute autre installation ;
 - d'une voie privée donnant accès à une construction, un chantier ou toute autre installation ;
- Il se situe dans :
 - une zone urbaine d'un PLU, une zone constructible d'une carte communale ou une partie actuellement urbanisée d'une commune soumise au RNU ;
 - une Zone d'Aménagement Concerté, une Association Foncière Urbaine ou un lotissement ;
- Il accueille
 - des résidences démontables constituant l'habitat permanent de leurs utilisateurs ou des résidences mobiles ;
 - un camping ou un parc résidentiel destiné à l'accueil d'habitations légères de loisirs ;
 - une installation classée pour la protection de l'environnement.

Cartographies ne concernant pas l'immeuble

Au regard de sa position géographique, l'immeuble n'est pas concerné par :

Le PPRt multirisque, approuvé le 19/10/2016

Pris en considération : Effet thermique, Effet de surpression, Effet toxique



Le SIS Pollution des sols, approuvé le 15/11/2018



Périmètre du SIS
Parcelles cadastrales - IGN

Identifiant : 69SIS02138



Périmètre du SIS
Parcelles cadastrales - IGN



Périmètre du SIS
Parcelles cadastrales - IGN



Périmètre du SIS
Parcelles cadastrales - IGN

Identifiant : 69SIS03713



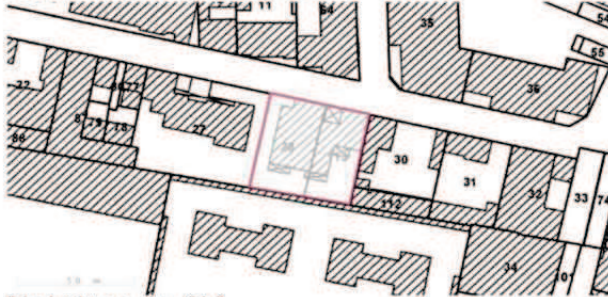
Périmètre du SIS
Parcelles cadastrales - IGN

Identifiant : 69SIS01966



Périmètre du SIS
Parcelles cadastrales - IGN

Identifiant : 69SIS01897



Périmètre du SIS
Parcelles cadastrales - IGN

Identifiant : 69SIS02116



Périmètre du SIS
Parcelles cadastrales - IGN

Identifiant : 69SIS01993

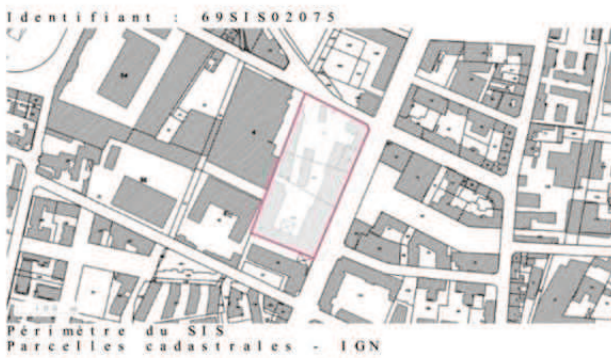
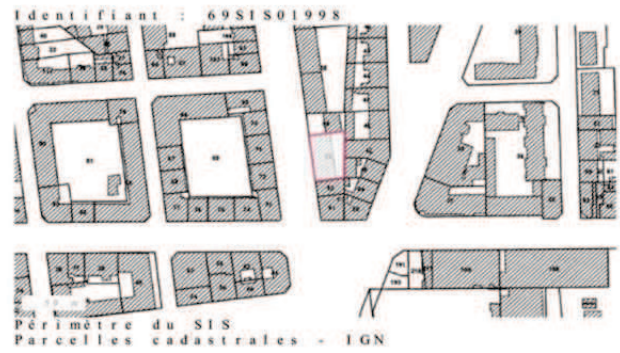
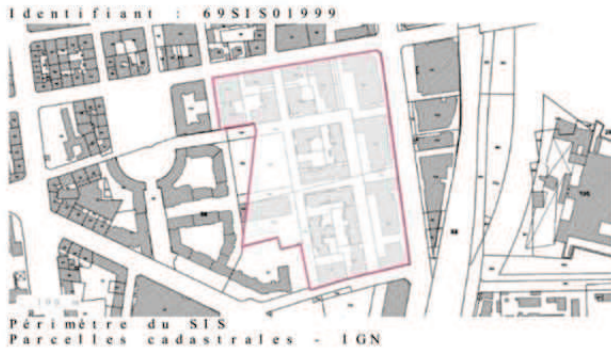


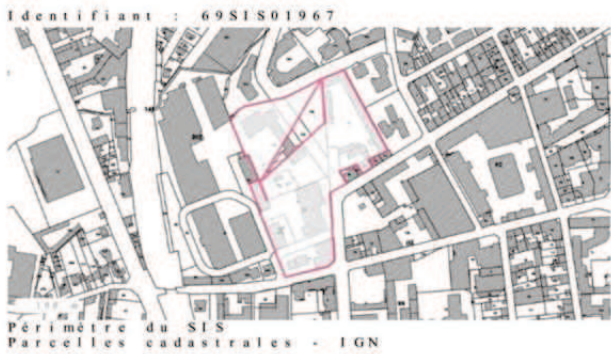
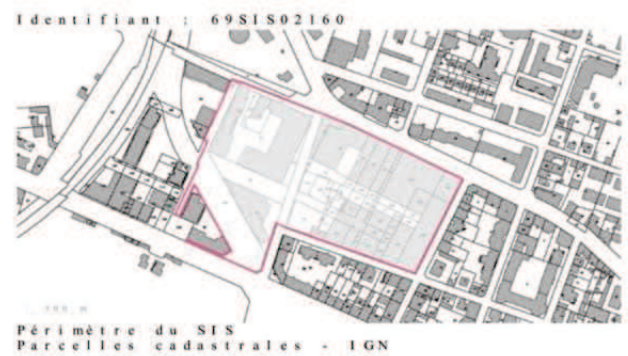
Périmètre du SIS
Parcelles cadastrales - IGN

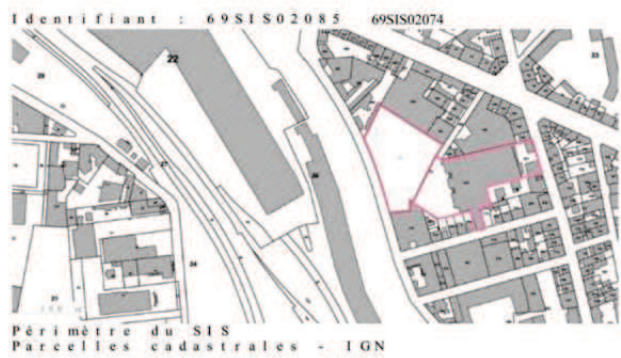
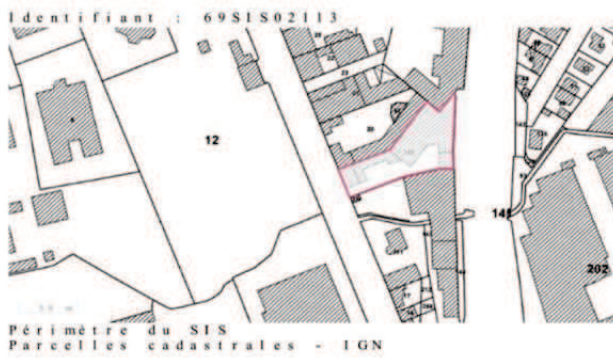


Périmètre du SIS
Parcelles cadastrales - IGN

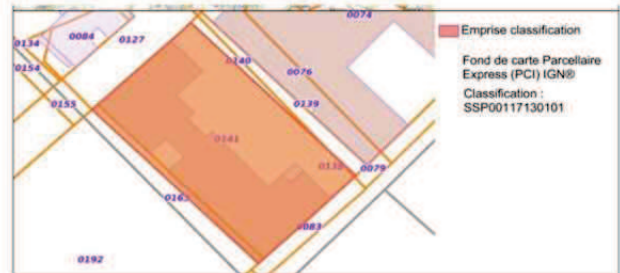
Identifiant : 69SIS02003



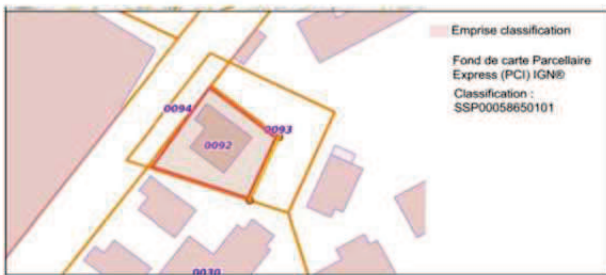




Le SIS Pollution des sols, approuvé le 20/02/2024



Le SIS Pollution des sols, approuvé le 24/06/2022







Déclaration de sinistres indemnisés

en application des articles L 125-5 et R125-26 du Code de l'environnement

Si, à votre connaissance, l'immeuble a fait l'objet d'une indemnisation suite à des dommages consécutifs à des événements ayant eu pour conséquence la publication d'un arrêté de catastrophe naturelle, cochez ci-dessous la case correspondante dans la colonne "Indemnisé".

Arrêtés CATNAT sur la commune

Risque	Début	Fin	JO	Indemnisé
Par une crue (débordement de cours d'eau) - Par ruissellement et coulée de boue	03/06/2023	03/06/2023	30/01/2024	<input type="checkbox"/>
Par une crue (débordement de cours d'eau) - Par ruissellement et coulée de boue	06/08/2007	06/08/2007	13/01/2008	<input type="checkbox"/>
Mouvement de terrain	17/04/2005	18/04/2005	14/10/2005	<input type="checkbox"/>
Par remontées de nappes phréatiques - Mouvement de terrain	18/03/2001	28/03/2001	09/02/2002	<input type="checkbox"/>
Par une crue (débordement de cours d'eau) - Par ruissellement et coulée de boue	10/06/2000	10/06/2000	23/08/2000	<input type="checkbox"/>
Par une crue (débordement de cours d'eau) - Par ruissellement et coulée de boue	22/10/1999	24/10/1999	26/02/2000	<input type="checkbox"/>
Par une crue (débordement de cours d'eau) - Par ruissellement et coulée de boue	07/09/1995	07/09/1995	28/01/1996	<input type="checkbox"/>
Par une crue (débordement de cours d'eau) - Par ruissellement et coulée de boue	07/01/1994	21/01/1994	25/06/1994	<input type="checkbox"/>
Par une crue (débordement de cours d'eau) - Par ruissellement et coulée de boue	07/01/1994	21/01/1994	25/09/1994	<input type="checkbox"/>
Par une crue (débordement de cours d'eau) - Par ruissellement et coulée de boue	18/10/1993	18/10/1993	10/06/1994	<input type="checkbox"/>
Par une crue (débordement de cours d'eau) - Par ruissellement et coulée de boue	10/10/1993	10/10/1993	03/08/1995	<input type="checkbox"/>
Par une crue (débordement de cours d'eau) - Par ruissellement et coulée de boue	05/10/1993	10/10/1993	18/02/1994	<input type="checkbox"/>
Par une crue (débordement de cours d'eau) - Par ruissellement et coulée de boue	05/10/1993	10/10/1993	09/07/1996	<input type="checkbox"/>
Par une crue (débordement de cours d'eau) - Par ruissellement et coulée de boue	05/10/1993	10/10/1993	24/10/1993	<input type="checkbox"/>
Par une crue (débordement de cours d'eau) - Par ruissellement et coulée de boue	29/07/1990	29/07/1990	15/12/1990	<input type="checkbox"/>
Par une crue (débordement de cours d'eau) - Par ruissellement et coulée de boue	16/05/1983	18/05/1983	24/06/1983	<input type="checkbox"/>
Par une crue (débordement de cours d'eau) - Par ruissellement et coulée de boue	01/04/1983	30/04/1983	24/06/1983	<input type="checkbox"/>
Par une crue (débordement de cours d'eau) - Par ruissellement et coulée de boue	08/12/1982	31/12/1982	13/01/1983	<input type="checkbox"/>
Neige	26/11/1982	27/11/1982	29/01/1983	<input type="checkbox"/>

Risque	Début	Fin	JO	Indemnisé
Neige	26/11/1982	28/11/1982	22/12/1982	<input type="checkbox"/>
Tempête (vent)	06/11/1982	10/11/1982	19/11/1982	<input type="checkbox"/>

Pour en savoir plus, chacun peut consulter en préfecture ou en mairie, le dossier départemental sur les risques majeurs, le document d'information communal sur les risques majeurs et, sur internet, le portail dédié à la prévention des risques majeurs : <https://www.georisques.gouv.fr/>

Préfecture : Lyon - Rhône

Commune : Lyon

Adresse de l'immeuble

17 Rue Victor Hugo
Parcelle(s) : AR0017
69002 Lyon

France

Établi le :

Acquéreur :

Vendeur :

LYONNAISE DE BANQUE



Argiles - Information relative aux travaux non réalisés

Conformément aux dispositions de l'article R125-24 du Code de l'environnement pris en son dernier alinéa :

« En cas de vente du bien assuré et lorsqu'il dispose du rapport d'expertise qui lui a été communiqué par l'assureur conformément à l'article L. 125-2 du code des assurances, le vendeur joint à l'état des risques la liste des travaux permettant un arrêt des désordres existants non réalisés bien qu'ayant été indemnisés ou ouvrant droit à une indemnisation et qui sont consécutifs à des dommages matériels directs causés par le phénomène naturel de mouvements de terrain différentiels consécutifs à la sécheresse et à la réhydratation des sols survenus pendant la période au cours de laquelle il a été propriétaire du bien».

	Oui	Non
L'immeuble présente des désordres répondant aux critères énoncés dans l'article ci-dessus reproduit.	<input type="checkbox"/>	<input type="checkbox"/>

Le vendeur doit joindre à l'état des risques la liste des travaux non encore réalisés permettant un arrêt de ces désordres.



Prescriptions de travaux

Aucun

Documents de référence

Aucun

Conclusions

L'Etat des Risques en date du 19/11/2025 fait apparaître que la commune dans laquelle se trouve le bien fait l'objet d'un arrêté préfectoral n°DDT-69-2025-05-26-00001 en date du 26/05/2025 en matière d'obligation d'Information Acquéreur Locataire sur les Risques Naturels, Miniers et Technologiques.

Selon les informations mises à disposition dans le Dossier Communal d'Information, le BIEN est ainsi concerné par :

- Le risque sismique (niveau 2, sismicité Faible) et par la réglementation de construction parasismique EUROCODE 8

Sommaire des annexes

Arrêté Préfectoral départemental n° DDT-69-2025-05-26-00001 du 26 mai 2025

Cartographies :

- Cartographie réglementaire du PPRn Inondation, approuvé le 02/03/2009
- Fiche d'information des acquéreurs et des locataires sur la sismicité
- Cartographie réglementaire de la sismicité
- Fiche d'information des acquéreurs et des locataires sur le risque radon
- Fiche d'information des acquéreurs et des locataires sur l'obligation légale de débroussaillage

À titre indicatif, ces pièces sont jointes au présent rapport.



Arrêté préfectoral n° DDT - 69-2025-05-26-00001 du 26/05/2025 portant abrogation des arrêtés préfectoraux relatifs à l'information des acquéreurs et des locataires de biens immobiliers soumis à des risques naturels, miniers et technologiques

La Préfète de la Région Auvergne-Rhône-Alpes,
Préfète de la Zone de défense et de sécurité sud-est,
Préfète du Rhône,
Commandeur de la Légion d'honneur,
Commandeur de l'ordre national du Mérite,

VU le code général des collectivités territoriales,

VU l'article 236 de la loi n°2021-1104 du 22 août 2021 modifiant l'article L. 125-5 du code de l'environnement,

VU le code de l'environnement et notamment ses articles L. 125-5 et R. 125-23 à R. 125-27 relatifs à l'information des acquéreurs et des locataires de biens immobiliers sur les risques naturels et technologiques majeurs, et les risques miniers,

VU l'arrêté préfectoral n° 2006-1527 du 14 février 2006 modifié relatif à l'information des acquéreurs et locataires de biens immobiliers sur les risques naturels et technologiques majeurs dans le département du Rhône modifié et son annexe,

VU les arrêtés préfectoraux portant information des acquéreurs et des locataires des biens immobiliers sur les risques naturels et technologiques, listés en annexe du présent arrêté,

VU l'arrêté préfectoral du 12 décembre 2023 relatif à la création de la commune nouvelle de Oullins-Pierre-Bénite en lieu et place des communes d'Oullins et de Pierre-Bénite,

CONSIDÉRANT que la loi n°2021-1104 a abrogé l'alinéa III de l'article L. 125-5 du code de l'environnement stipulant « le préfet arrête la liste des communes dans lesquelles les dispositions du I et II sont applicables, ainsi que pour chaque commune concernée, la liste des risques et documents à prendre en compte »,

CONSIDÉRANT que la modification de l'article L. 125-5 du code de l'environnement est entrée en vigueur au 1^{er} janvier 2023,

CONSIDÉRANT par conséquent que le préfet n'a plus l'obligation de prendre un arrêté pour dresser la liste des communes concernées par l'obligation des informations des acquéreurs et des locataires de biens immobiliers sur les risques naturels, miniers et technologiques dans le département, ni pour dresser la liste des risques recensés pour chacune des communes,

Sur proposition du directeur départemental des territoires du Rhône,



ARRÊTE

Article 1 : Objet.

L'arrêté préfectoral susvisé n° 2006-1527 du 14 février 2006 modifié et les arrêtés préfectoraux modifiés listés en annexe du présent arrêté, relatifs à l'information des acquéreurs et locataires de biens immobiliers sur les risques naturels et technologiques majeurs dans le département du Rhône sont abrogés.

Article 2 : Information sur les risques naturels, miniers et technologiques.

Les acquéreurs ou locataires de biens immobiliers situés dans des zones couvertes par un plan de prévention des risques technologiques, par un plan de prévention des risques miniers ou par un plan de prévention des risques naturels prévisibles, prescrit ou approuvé, dans des zones de sismicité ou dans des zones à potentiel radon définies par voie réglementaire sont informés par le vendeur ou le bailleur de l'existence de ces risques.

Les informations utiles pour établir un état des risques et pollutions sont mises à disposition sur le site « Géorisques » du Ministère de la Transition Ecologique, de la Biodiversité, de la Forêt, de la Mer et de la Pêche (www.georisques.gouv.fr, rubrique information acquéreurs locataires IAL).

Des informations complémentaires sont accessibles sur le portail internet des services de l'État dans le Rhône (<https://www.rhone.gouv.fr/>).

Article 3 : Notification.

Une copie du présent arrêté est adressée aux maires de l'ensemble des communes du département du Rhône et à la chambre des notaires.

Article 4 : Mesures de publicité.

Le présent arrêté sera affiché dans les mairies des communes du département du Rhône, listées en annexe.

Cette mesure de publicité sera justifiée par un certificat d'affichage de la collectivité.


Le présent arrêté sera par ailleurs publié au recueil des actes administratifs et mis en ligne sur le site des services de l'État dans le Rhône (<http://www.rhone.gouv.fr/>).

Article 5 : Exécution

La préfète, secrétaire générale de la préfecture du Rhône, préfète déléguée pour l'égalité des chances, le directeur départemental des territoires du Rhône, les maires des communes listées en annexe sont chargés, pour ce qui les concerne, de l'exécution du présent arrêté.

Fait, le

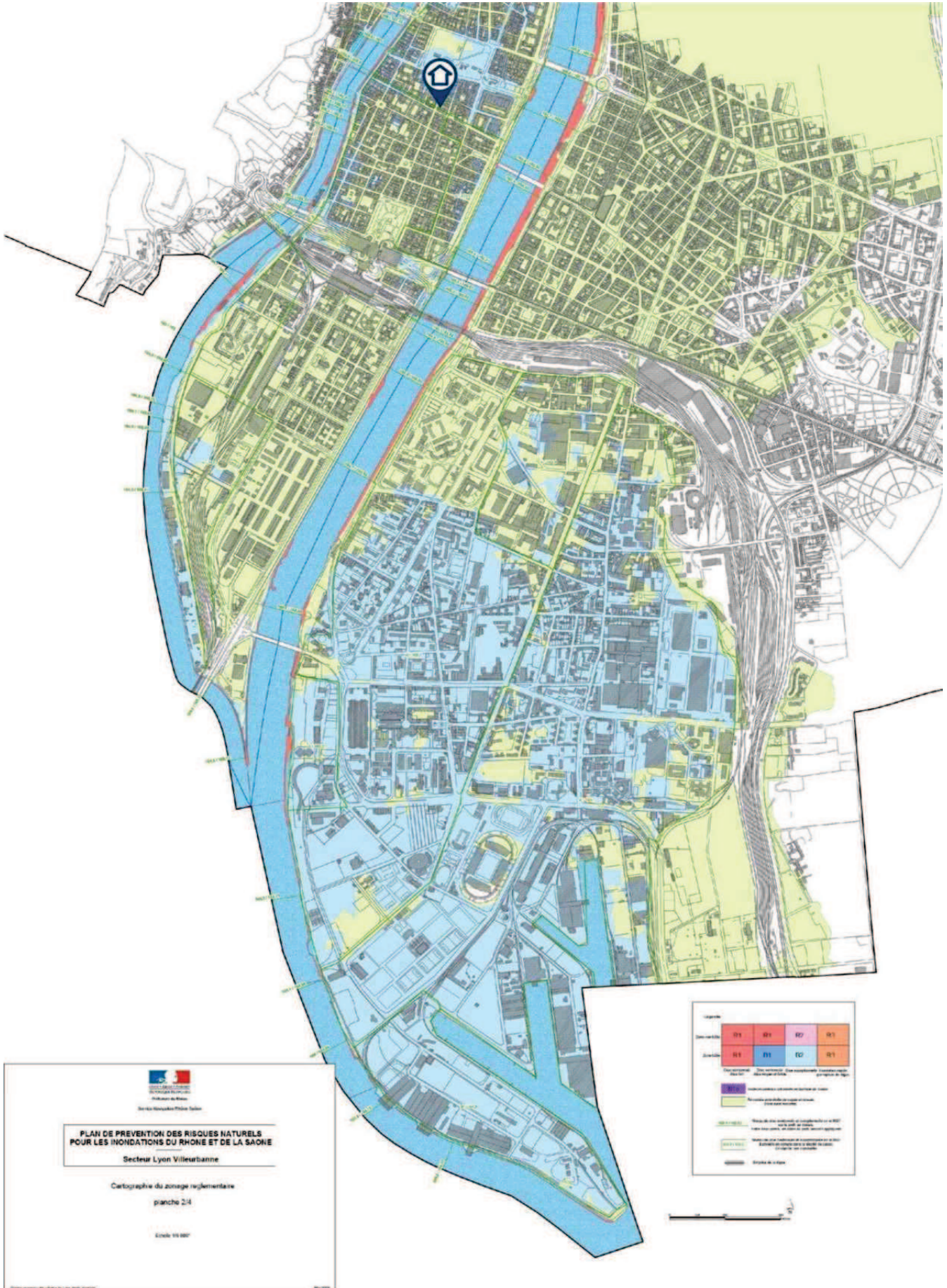
26 MAI 2025


La Secrétaire générale adjointe
Judith HUSSON

Délais et voies de recours :

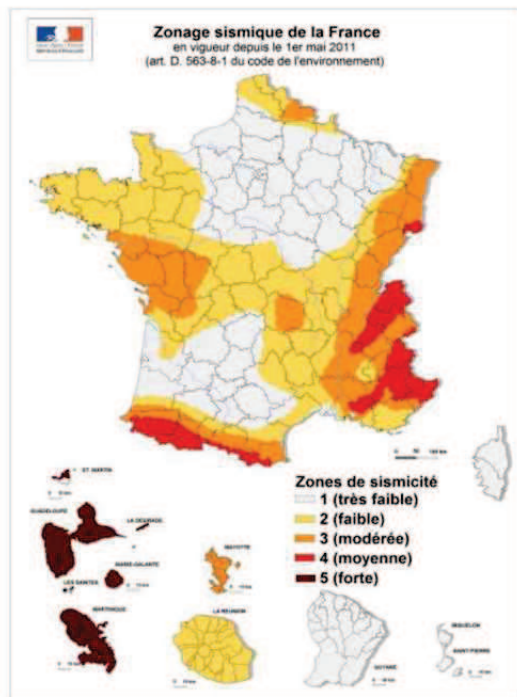
Conformément à l'article R.421-1 du code de justice administrative, la présente décision peut faire l'objet d'un recours contentieux, dans le délai de deux mois à compter de sa notification, devant le tribunal administratif de Lyon (184, rue Duguesclin - 69 433 Lyon Cedex 03, ou sur l'application www.telerecours.fr). Elle peut également faire l'objet d'un recours gracieux auprès de Monsieur ou Madame le(la) Préfet(ète) du Rhône. Cette démarche interrompt le délai de recours contentieux, ce dernier devant être introduit dans le délai de deux mois suivant une décision implicite ou explicite de l'autorité compétente (le silence de l'administration pendant un délai de deux mois valant décision implicite de rejet).

2/2



Information acquéreur – locataire (IAL – article L.125-5 du CE)

Le zonage sismique sur ma commune



Le zonage sismique de la France:

Les données de sismicité instrumentale et historique et des calculs de probabilité permettent d'aboutir à l'élaboration d'un zonage sismique. Cette analyse probabiliste représente la possibilité pour un lieu donné, d'être exposé à des secousses telluriques. Elle prend en compte la répartition spatiale non uniforme de la sismicité sur le territoire français et a permis d'établir la cartographie ci-contre qui découpe le territoire français en 5 zones de sismicité: **très faible, faible, modérée, moyenne, forte**. Les constructeurs s'appuient sur ce zonage sismique pour appliquer des dispositions de constructions adaptées au degré d'exposition au risque sismique.

La réglementation distingue quatre catégories d'importance (selon leur utilisation et leur rôle dans la gestion de crise):

I – bâtiments dans lesquels il n'y a aucune activité humaine nécessitant un séjour de longue durée

II – bâtiments de faible hauteur, habitations individuelles

III – établissements recevant du public, établissements scolaires, logements sociaux

IV – bâtiments indispensables à la sécurité civile et à la gestion de crise (hôpitaux, casernes de pompiers, préfectures ...)

Pour les bâtiments neufs		1	2	3	4	5
I		Aucune exigence				
II		Aucune exigence		Règles CPMI-EC8 Zones 3/4	Règles CPMI-EC8 Zone 5	
		Aucune exigence	Eurocode 8			
III		Aucune exigence	Eurocode 8			
IV		Aucune exigence	Eurocode 8			

Si vous habitez, construisez votre maison ou effectuez des travaux :

- en zone 1, aucune règle parasismique n'est imposée ;

- en zone 2, aucune règle parasismique n'est imposée sur les maisons individuelles et les petits bâtiments. Les règles de l'Eurocode 8 sont imposées pour les logements sociaux et les immeubles de grande taille ;

- en zone 3 et 4, des règles simplifiées appelées CPMI –EC8 zone 3/4 peuvent s'appliquer pour les maisons individuelles;

- en zone 5, des règles simplifiées appelées CPMI-EC8 zone 5 peuvent s'appliquer pour les maisons individuelles.

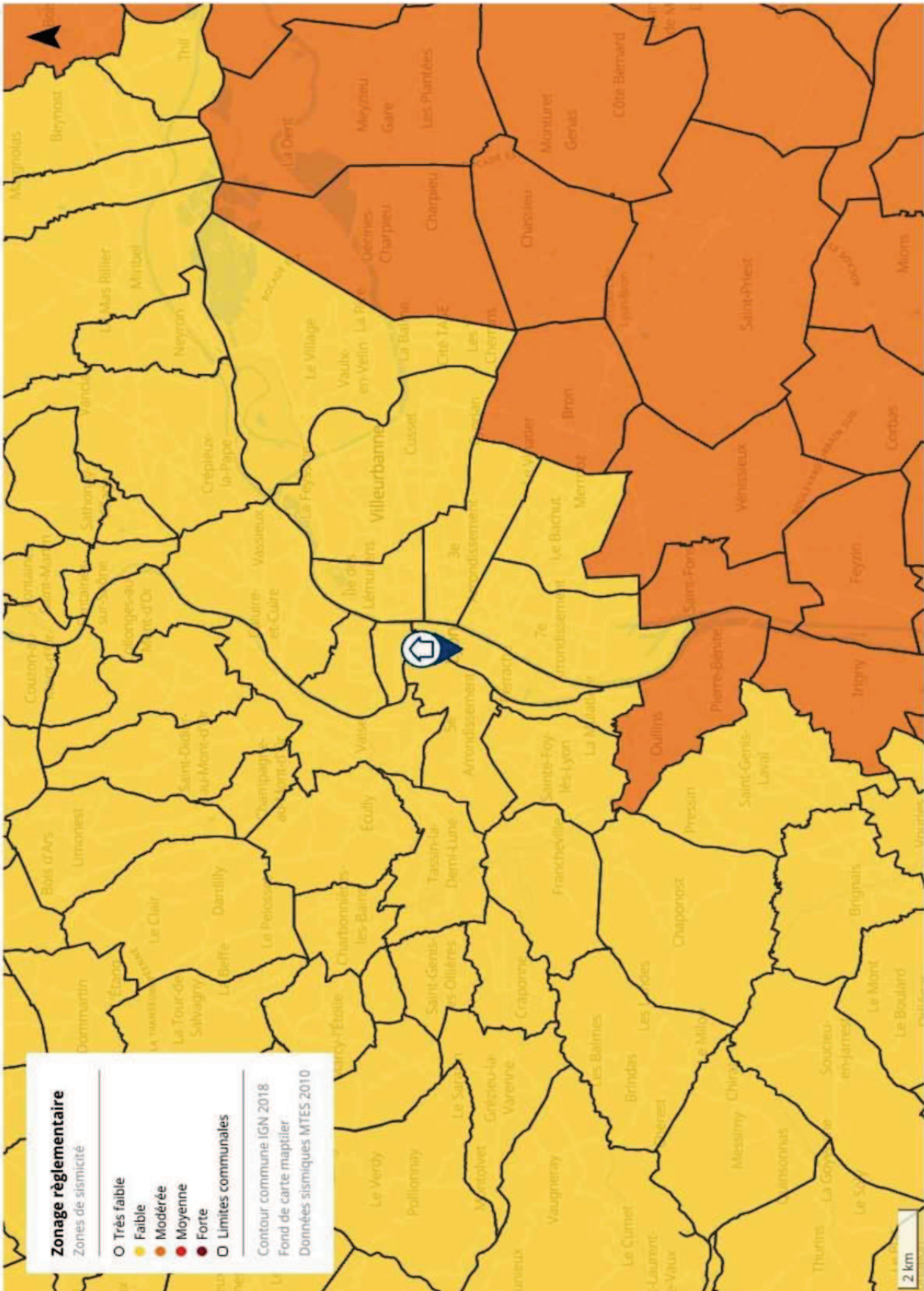
Pour connaître, votre zone de sismicité: <https://www.georisques.gouv.fr/> - rubrique « Connaître les risques près de chez moi »

Le moyen le plus sûr pour résister aux effets des séismes est la construction parasismique : concevoir et construire selon les normes parasismique en vigueur, tenir compte des caractéristiques géologiques et mécaniques du sol.

Pour en savoir plus:

Qu'est-ce qu'un séisme, comment mesure-t-on un séisme ? → <https://www.georisques.gouv.fr/minformer-sur-un-risque/seisme>

Que faire en cas de séisme ? → <https://www.georisques.gouv.fr/me-preparer-me-protger/que-faire-en-cas-de-seisme>



Information acquéreur – locataire (IAL – article L.125-5 du CE)

Le zonage radon sur ma commune

Le zonage à potentiel radon des sols France métropolitaine



Qu'est-ce que le radon?

Le radon est un gaz radioactif naturel inodore, incolore et inerte chimiquement. Il est issu de la désintégration de l'uranium et du radium présents dans le sol et les roches.

Le radon est présent partout : dans l'air, le sol, l'eau avec une concentration très variable d'un lieu à l'autre suivant de nombreux facteurs : pression, température, porosité, ventilation...

Dans l'air extérieur, le radon se dilue rapidement et sa concentration moyenne reste généralement très faible. Par contre, dans les espaces clos comme les bâtiments, il peut s'accumuler et atteindre parfois des concentrations élevées.

Les zones les plus concernées par des niveaux élevés de radon dans les bâtiments sont celles ayant des formations géologiques naturellement riches en uranium (sous-sols granitiques et volcaniques).

La concentration en radon se mesure en becquerel par mètre cube d'air (Bq/m³) et le niveau moyen de radon dans l'habitat français est inférieur à 100 Bq/m³. Il existe néanmoins d'importantes disparités liées aux caractéristiques du sol, mais aussi du bâtiment et de sa ventilation. La concentration varie également selon les habitudes de ses occupants en matière d'aération et de chauffage.

Quel est le risque pour la santé ?

Le radon est classé comme cancérigène certain pour le poumon depuis 1987 (Centre international de recherche sur le cancer de l'OMS). En effet, le radon crée, en se désintégrant, des descendants solides radioactifs (polonium, bismuth, plomb) qui peuvent se fixer sur les aérosols de l'air et, une fois inhalés, se déposer le long des voies respiratoires en provoquant leur irradiation.

À long terme, l'inhalation du radon conduit à augmenter le risque de développer un cancer du poumon. Cette augmentation est proportionnelle à l'exposition cumulée tout au long de sa vie.

En France, le radon est la seconde cause de cancer du poumon, après le tabac, et on estime qu'environ 3000 décès par an lui sont imputables. Qui plus est, pour une même exposition au radon, le risque de développer un cancer du poumon est environ 20 fois plus élevé pour un fumeur que pour un non-fumeur.

Comment connaître l'exposition au radon dans son habitation ?

Le seul moyen de connaître son niveau d'exposition au radon est de le mesurer grâce à des détecteurs (dosimètres radon) pendant au moins de 2 mois en période de chauffe (mi-septembre à fin avril) dans les pièces aux niveaux les plus bas occupés (séjour et chambre de préférence). En effet, le radon provenant principalement des sols sous les bâtiments, les expositions les plus élevées se situent généralement dans les lieux de vie les plus proches du sol.

Les détecteurs sont commercialisés et analysés par des laboratoires spécialisés (renseignements disponibles sur les sites internet mentionnés dans les contacts utiles ci-dessous). Des détecteurs peuvent également être mis à disposition ponctuellement lors de campagnes de prévention (renseignements auprès de sa commune, de l'agence régionale de santé (ARS) ou de la direction régionale de l'environnement, de l'aménagement et du logement (DREAL)).

Il est recommandé d'avoir un niveau de radon dans son logement inférieur au niveau de référence fixé à 300 Bq/m³, et plus généralement, le plus bas raisonnablement possible.

Comment réduire l'exposition au radon dans son habitation ?

Des solutions techniques existent pour réduire la concentration en radon dans son habitation :

- ✓ aérer quotidiennement son domicile par l'ouverture des fenêtres au moins 10 minutes par jour ;
- ✓ ne pas obstruer les entrées et les sorties d'air, quand elles existent, et les nettoyer régulièrement ;
- ✓ veiller à l'entretien régulier du système de ventilation, quand il existe, et à changer les filtres régulièrement.

Les travaux d'aménagement suivants permettent également de réduire la concentration en radon dans son habitation :

- ✓ assurer l'étanchéité de l'interface entre le bâtiment et le sol vis-à-vis du passage du radon (fissures, joints sol/mur, passages des réseaux) ;
- ✓ améliorer, rétablir ou mettre en œuvre une ventilation naturelle ou mécanique dans le soubassement de son domicile.

Les solutions techniques sont à choisir et à adapter à son bâtiment. Aussi, il est conseillé de faire appel à des professionnels du bâtiment qui pourront réaliser un diagnostic de la situation et aider à choisir les solutions les plus adaptées. Une fois ces solutions mises en œuvre, il est recommandé de vérifier leur efficacité en réalisant de nouvelles mesures de radon.



Information acquéreur – locataire (IAL – article L.125-5 du CE) sur le risque radon

Le potentiel radon des sols

Le potentiel radon des sols représente la capacité du sol à émettre du radon. Il prend en compte la richesse en uranium et radium présents dans les roches du sous-sol, la porosité du sol ainsi que plusieurs facteurs géologiques particuliers pouvant favoriser la remontée du radon vers la surface comme les failles, les cavités souterraines, les zones minières...

Il ne permet pas de connaître la concentration dans son habitation et donc son exposition réelle au radon qui dépend aussi de la qualité de la construction et de son mode de vie. Il permet toutefois d'émettre certaines recommandations selon son intensité.

Recommandations pour un logement situé dans une commune à potentiel radon significatif (zone 3)

Il est recommandé de procéder au mesurage du radon dans son logement dans des pièces aux niveaux les plus bas occupés. Le nombre de détecteurs à placer dépend de la surface du bâtiment, avec a minima deux détecteurs à positionner de préférence dans le séjour et une chambre.

Si les résultats sont inférieurs au niveau de référence de 300 Bq/m³, aucune action particulière n'apparaît aujourd'hui nécessaire, à l'exception des bonnes pratiques en termes de qualité de l'air intérieur de son logement (aération quotidienne de son logement par ouverture des fenêtres au moins dix minutes par jour, pas d'obstruction des systèmes de ventilation...).

Si les résultats dépassent légèrement le niveau de référence, il est recommandé de mettre en œuvre des solutions techniques pour réduire l'exposition au radon dans son habitation. De nouvelles mesures sont à réaliser à l'issue de la réalisation des travaux pour vérifier leur efficacité.

Si les résultats dépassent fortement le niveau de référence (> 1000 Bq/m³), il est fortement recommandé de mettre en œuvre des solutions techniques pour réduire l'exposition au radon dans son habitation. Les solutions sont à choisir et à adapter au bâtiment. Aussi, il est conseillé de faire appel à des professionnels du bâtiment qui pourront réaliser un diagnostic de la situation et aider à choisir les solutions les plus adaptées. Ces solutions peuvent être mises en œuvre progressivement en fonction des difficultés de réalisation ou de leur coût. À l'issue des travaux, il convient de réaliser de nouvelles mesures de radon pour vérifier leur efficacité.

Quel que soit le niveau de radon mesuré dans son logement, si des travaux de rénovation énergétique sont engagés (changement des fenêtres...), il convient de s'assurer du maintien d'un taux de renouvellement de l'air suffisant et d'aérer quotidiennement son logement par ouverture des fenêtres au moins dix minutes par jour. De nouvelles mesures de radon sont également conseillées pour connaître l'évolution de sa situation.

Pour en savoir plus – contacts utiles

Ministère de la transition écologique et de la cohésion des territoires : www.georisques.gouv.fr
Ministère de la santé et de la prévention : <https://sante.gouv.fr/sante-et-environnement/batiments/article/radon>
Au niveau régional :
ARS (santé, environnement) : www.ars.sante.fr
DREAL (logement) : <https://www.ecologie.gouv.fr/services-deconcentres-des-ministeres>
Informations sur le radon :
Institut de radioprotection et de sûreté nucléaire (risque, mesure) : www.irsn.fr/radon



**MINISTÈRE
 DE LA TRANSITION
 ÉCOLOGIQUE,
 DE LA BIODIVERSITÉ,
 DE LA FORÊT, DE LA MER
 ET DE LA PÊCHE**

*Liberté
 Égalité
 Fraternité*

Fiche d'information sur les obligations de débroussaillage

Le bien que vous souhaitez acquérir ou louer est concerné par l'obligation légale de débroussaillage (OLD). Cette fiche précise les modalités qui s'y rapportent.

Le débroussaillage autour des habitations, routes et autres installations ou équipements est la meilleure des protections : **90 % des maisons détruites lors des feux de forêt se situent sur des terrains pas ou mal débroussaillés.**

Débroussailler les abords de son habitation, **c'est créer une ceinture de sécurité en cas de feu de forêt**, dans le but de se protéger, de protéger ses proches et ses biens, faciliter l'intervention des secours et de protéger la biodiversité et son cadre de vie.



Terrain respectant les obligations de débroussaillage, source : ONF.

Le débroussaillage consiste sur une profondeur d'au moins 50 mètres¹ autour de son habitation, à **réduire la quantité de végétaux** et à **créer des discontinuités** dans la végétation restante.

Ce n'est ni une coupe rase, ni un défrichement. Il s'agit de couper la végétation herbacée, les buissons et les arbustes, et selon votre département, de mettre à distance les arbres pour qu'ils ne se touchent pas.

Cette mesure est rendue obligatoire par le code forestier dans les territoires particulièrement exposés au risque d'incendie. Sont concernées toutes les constructions situées à l'intérieur et à moins de 200 mètres des massifs forestiers, landes, maquis ou garrigues classés à risque d'incendie.

Cette obligation relève de la responsabilité du propriétaire de la construction.

Selon la configuration de votre parcelle, et pour respecter la profondeur du débroussaillage, vous pourriez être tenu d'intervenir sur des parcelles voisines, au-delà des limites de votre propriété.

En cas de non-respect de ces obligations, vous vous exposez à des sanctions, qu'elles soient pénales ou administratives

¹ Le préfet ou le maire peut porter cette obligation à 100 mètres.

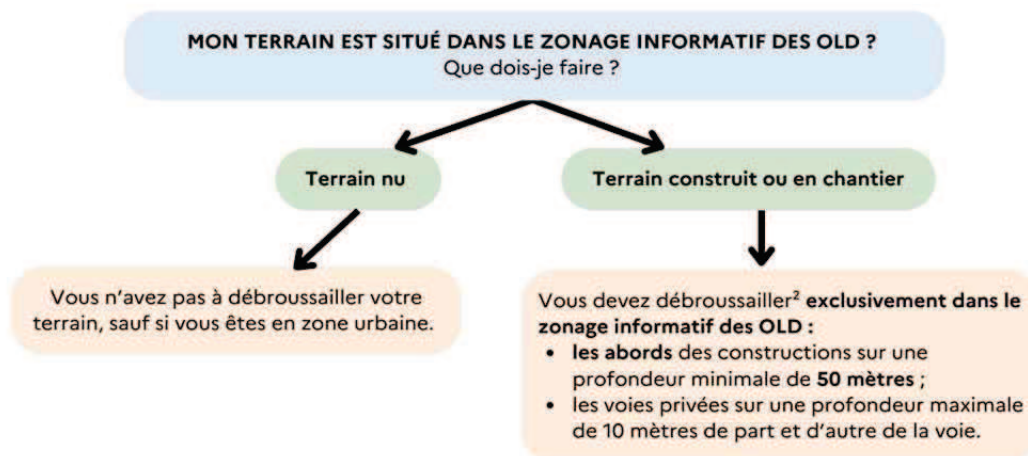


//////////////////////////////////// Informations acquéreurs - locataires (IAL) - Version : janvier 2025 //////////////////////////////////////

QUELLES RÈGLES S'APPLIQUENT SUR VOTRE TERRAIN ?

Vous pouvez consulter le zonage informatif à l'adresse suivante :

<https://www.georisques.gouv.fr/me-preparer-me-protger/OLD-obligations-legales-de-debroussailement>



Attention : dans les zones urbaines délimitées par un plan local d'urbanisme, le débroussailement concerne, en plus des modalités décrites ci-contre, l'intégralité de votre parcelle.

Des règles particulières peuvent s'appliquer :

- aux terrains situés à proximité d'infrastructures linéaires (réseaux électriques, voies ferrées, etc.) : profondeur de débroussailement, consignes de mise en œuvre, etc. ;
- et aussi aux terrains servant d'assiette à une zone d'aménagement concertée, une association foncière urbaine, un lotissement, un site SEVESO, un camping, etc.

Qui est concerné par les travaux de débroussailement ?

Le propriétaire de la construction est responsable du débroussailement autour de celle-ci. Un locataire peut effectuer le débroussailement si cela est précisé dans son contrat de location, cela n'exonère cependant pas le propriétaire de sa responsabilité pénale.

Attention : les obligations légales de débroussailement liées à vos constructions sont à réaliser sur une **profondeur minimale de 50 mètres** à compter de celles-ci. Elles ne se limitent pas nécessairement aux limites de votre parcelle. **Vous pouvez donc être amené à réaliser des travaux de débroussailement sur une parcelle voisine.**

Dans ce cas :

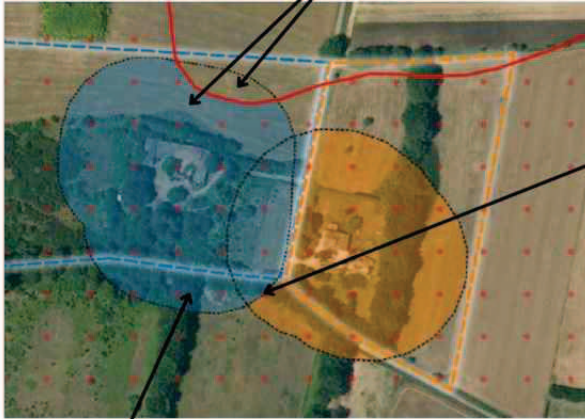
- informez vos voisins de vos obligations de débroussailement sur leur terrain. Il est recommandé de formaliser votre demande d'accès par un **courrier avec accusé de réception**, précisant la nature des travaux à réaliser ([modèle de courrier](#)) ;
- vos voisins peuvent choisir d'effectuer eux-mêmes le débroussailement qui vous incombe. Cependant, s'ils ne souhaitent pas le réaliser eux-mêmes mais qu'ils vous refusent l'accès, ou qu'ils ne répondent pas à votre demande d'accès au bout d'un mois à compter de la notification, la responsabilité du débroussailement leur incombera. Vous devrez en informer le maire.

² Dans la limite du zonage informatif des obligations légales de débroussailement.

³ Cette profondeur est fixée par arrêté préfectoral.

EXEMPLE :

Le propriétaire débroussaile les abords de sa maison sur une profondeur de 50 mètres à l'intérieur seulement du zonage informatif des OLD.



Source : IGN - ortho express 2020

En cas de superposition, l'obligation de mise en œuvre incombe en **priorité au propriétaire de la zone de superposition.**

Si la superposition concerne une **parcelle tierce qui ne génère pas d'OLD** elle-même, chaque propriétaire dont les OLD débordent sur cette parcelle est responsable du débroussaillage des zones les plus proches des limites de sa propre parcelle.

- Zonage informatif des OLD
- Parcelle propriétaire A
- OLD qui incombent au propriétaire A
- Parcelle propriétaire B
- OLD qui incombent au propriétaire B
- Profondeur de 50 mètres autour des constructions

Attention, le débroussaillage doit être réalisé de manière continue sans tenir compte des limites de la propriété et peut ainsi déborder sur une parcelle voisine.

COMMENT ET QUAND DÉBROUSSAILLER ?

Les modalités précises de mise en œuvre du débroussaillage sont adaptées au mieux aux conditions locales de votre département. **Premier réflexe : allez consulter le site de votre préfecture !**

Le débroussaillage comprend plusieurs types de travaux :

- des travaux de réduction importante de la végétation, qui peuvent nécessiter la coupe d'arbres ou d'arbustes, travaux recommandés durant les saisons d'**automne et d'hiver** ;
- l'entretien des zones déjà débroussaillées, qui consiste à maintenir une faible densité de végétation au sol en coupant les herbes et les broussailles ;

- le nettoyage après une opération d'entretien, comprenant l'élimination des résidus végétaux et l'éloignement de tout combustible potentiel aux abords de l'habitation.



Que faire des déchets verts ?

Vous pouvez les broyer ou les composter, car ils sont biodégradables. Vous avez également la possibilité de les déposer à la déchetterie. Vous pouvez vous renseigner auprès de votre mairie pour connaître les modalités de traitement des déchets verts dans votre commune, communauté de communes ou agglomération.



//////////////////////////////////// Informations acquéreurs - locataires (IAL) - Version : janvier 2025 //////////////////////////////////////

QUE RISQUEZ-VOUS SI VOUS NE DÉBROUSAILLEZ PAS VOTRE TERRAIN ?

Ne pas débroussailler son terrain, c'est **risquer l'incendie de son habitation**, mettre l'environnement et soi-même **en danger et compliquer l'intervention des services d'incendie et de secours**. Vous vous exposez également à des sanctions, telles que :

- des **sanctions pénales** : de la contravention de 5e classe, pouvant aller jusqu'à 1 500 €, au délit puni de 50 €/m² non débroussaillé ;
- des **sanctions administratives** : mise en demeure de débroussailler avec astreinte , amende administrative allant jusqu'à 50 €/m² pour les zones non débroussaillées , exécution d'office : la commune peut réaliser les travaux et facturer le propriétaire ;
- une **franchise sur le remboursement des assurances**.



Maison non débroussaillée, partiellement détruite par le passage d'un feu, Rognac (13), source : ONF.

Pour aller plus loin sur les obligations légales de débroussaillage :

[Site internet de votre préfecture](#)

Jedebroussaille.gouv.fr

[Dossier expert sur les feux de forêt | Géorisques](#)

[Obligations légales de débroussaillage | Géorisques](#)

[Articles L.134-5 à L.134-18 du code forestier](#)



MINISTÈRE
DE LA TRANSITION
ÉCOLOGIQUE,
DE LA BIODIVERSITÉ,
DE LA FORÊT, DE LA MER
ET DE LA PÊCHE

Liberté
Égalité
Fraternité

Direction générale de la prévention des risques - Janvier 2025



Attestation d'assurance

RESPONSABILITE CIVILE ENTREPRISE



ATTESTATION

AXA France IARD, atteste que :
 MAGB DIAGNOSTICS
 Monsieur Mathias ANTOUNOS
 12 rue Joseph Carre
 01700 MIRIBEL

Bénéficiaire du contrat n° 10755853504 souscrit par AGENDA France garantissant les conséquences pécuniaires de la Responsabilité Civile pouvant lui incomber du fait de l'exercice des activités garanties par ce contrat.

Ce contrat a pour objet de :

- Satisfaire aux obligations édictées par l'ordonnance n° 2005 - 655 du 8 juin 2005 et son décret d'application n° 2006 - 1114 du 5 septembre 2006, codifié aux articles R 271- 1 à R 212- 4 et L 271- 4 à L 271-5 du Code de la construction et de l'habitation, ainsi que ses textes subséquents ;
- Garantir l'Assuré contre les conséquences pécuniaires de la responsabilité civile professionnelle qu'il peut encourir à l'égard d'autrui du fait des activités, telles que déclarées aux Dispositions Particulières, à savoir :

Sont couvertes les activités suivantes, sous réserve que les compétences de l'assuré, personne physique ou que les compétences de ses diagnostiqueurs salariés aient été certifiées par un organisme accrédité, lorsque la réglementation l'exige, et ce pour l'ensemble des diagnostics réalisés :

Repérage listes A et B, constitution de DAPP et de DTA, évaluation périodique de l'état de conservation des matériaux et produits contenant de l'amiante, repérage liste C, repérage avant travaux immeubles bâtis, examen visuel après travaux de retrait de matériaux et produits contenant de l'amiante, dans tout type de bâtiment et plus généralement dans tout type d'ouvrage ou d'équipement de génie civil. (Amiante AVEC mention)
 Repérage amiante avant travaux autres immeubles (ouvrages et infrastructures de transport)
 Constat de risque d'exposition au plomb (CREP), parties privatives et parties communes
 Repérage de plomb avant travaux
 Mesures de concentration en plomb dans les poussières
 Etat de l'installation intérieure d'électricité, parties privatives et parties communes
 Etat de l'installation intérieure de gaz
 Diagnostic de performance énergétique (DPE) tous types de bâtiments
 Diagnostic de performance énergétique (DPE) projeté
 Réalisation des attestations de prise en compte de la réglementation thermique pour les maisons individuelles ou accolées
 Conseil et Etude en rénovation énergétique sans mise en oeuvre des préconisations
 Audit énergétique de bâtiments ou parties de bâtiment à usage d'habitation comprenant un seul logement et de logements situés dans un bâtiment collectif en monopropriété (1 audit/logement)
 Mesurage surface privative (Carrez)
 Mesurages surfaces habitable, utile, de plancher - Relevés de surfaces
 Plans et croquis à l'exclusion de toute activité de conception
 Relevé de cotes pour la réalisation de plans d'évacuation et constat visuel de présence ou non de portes coupe-feu dans les immeubles d'habitation
 Fiche de renseignement immeuble PERVAL / Bien
 Etat des lieux locatif
 Constat logement décent
 Prêt conventionné - Prêt à taux zéro - Normes d'habitabilité
 Détermination de la concentration en plomb dans l'eau des canalisations
 Installation de détecteurs de fumée
 Diagnostic télétravail
 Diagnostic de performance numérique
 Attestation d'exposition des formations argileuses au phénomène de mouvement de terrain différentiel
 Etat des nuisances sonores aériennes (ENSA)
 Etat des risques et pollutions (ERP)
 Constat sécurité piscine
 Millèmes de copropriété, tantièmes de charges

Garantie RC Professionnelle : 3 000 000 € par sinistre et par année d'assurance et par Cabinet.

La présente attestation ne peut engager l'Assureur au-delà des limites et conditions du contrat auquel elle se réfère.

Sa validité cesse pour les risques situés à l'Etranger dès lors que l'assurance de ces derniers doit être souscrite conformément à la Législation Locale auprès d'Assureurs agréés dans la nation considérée.

La présente attestation est valable pour la période du 1^{er} mai 2025 au 1^{er} janvier 2026, sous réserve du paiement de la prime et des possibilités de suspension ou de résiliation en cours d'année d'assurance pour les cas prévus par le Code des Assurances ou le contrat.

Etablie à PARIS LA DEFENSE, le 6 mai 2025, pour la Société AXA

Willis Towers Watson France
 Société par actions simplifiée au capital de 1 400 000 euros
 SIREN 521 200 000 - RCS Nanterre
 12 rue de la République - 92100 Nanterre
 Tél : 01 41 43 10 00
 011 244 67 103 (numéro de service au client)
 immatriculation DACC n° 01011020

AXA France IARD SA

Société anonyme au capital de 214 790 030 Euros

siège social : 313, Terrasses de l'Arche - 92727 Nanterre Cedex 722 057 460 R.C.S. Nanterre

Entreprise régie par le Code des assurances - TVA intracommunautaire n° FR 14 722 057 460

Opérations d'assurances exonérées de TVA - art. 261-C CGI - sauf pour les garanties portées par AXA Assistance

1/1

Attestation de surface privative (Carrez)

Désignation de l'immeuble

Adresse : **17 Rue Victor Hugo**
69002 LYON
Référence cadastrale : **AR / 17**
Lot(s) de copropriété : **87** N° étage : **1**
Nature de l'immeuble : **Immeuble collectif**
Étendue de la prestation : **Parties Privatives**
Destination des locaux : **Habitation**
Date permis de construire : **Avant 1948**



Désignation du propriétaire

Propriétaire : **LYONNAISE DE BANQUE – 8 RUE DE LA REPUBLIQUE 69001 LYON**

Si le propriétaire n'est pas le donneur d'ordre (sur déclaration de l'intéressé) :

Qualité du donneur d'ordre :

Identification :

Identification de l'opérateur

Opérateur de mesurage : **Mathias ANTOLINOS**

Cabinet de diagnostics : **AGENDA MAGB DIAGNOSTICS**
210 Impasse en trois près – 01700 MIRIBEL
N° SIRET : **910 908 755 00010**

Compagnie d'assurance : **AXA** N° de police : **10755853504** Validité : **DU 01/01/2025 AU 31/12/2025**

Réalisation de la mission

N° de dossier : **2025-11-397 #SC**

Ordre de mission du : **17/11/2025**

Document(s) fourni(s) : **Aucun**

Commentaires : **Néant**

Cadre réglementaire

- Article 46 de la Loi n°65-557 du 10 juillet 1965 fixant le statut de la copropriété des immeubles bâtis
- Articles 4-1 à 4-3 du Décret n°67-223 du 17 mars 1967 pris pour l'application de la loi n°65-557 du 10 juillet 1965 fixant le statut de la copropriété des immeubles bâtis



Nota : Sauf indication contraire, l'ensemble des références légales, réglementaires et normatives s'entendent de la version des textes en vigueur au jour de la réalisation du diagnostic.

Limites du domaine d'application du mesurage

Les surfaces mentionnées ont fait l'objet d'un lever régulier et la superficie privative (dite 'surface Carrez') est conforme à la définition du Décret n°67-223 du 17 mars 1967. Les mesures ont été réalisées à l'aide d'un mètre ruban et d'un télémètre laser, sur la base du bien tel qu'il se présentait matériellement au jour de la visite, conformément à la jurisprudence constante (Cour de cassation 3^e Chambre civile du 5/12/2007 et du 2/10/2013). Dans le cas où le règlement de copropriété n'a pas été fourni, il appartient au vendeur de contrôler que la totalité des surfaces mesurées ont bien le caractère de surface privative.

Synthèse du mesurage

<p>Surface privative : 34,55 m² <i>(trente quatre mètres carrés cinquante cinq décimètres carrés)</i></p> <p>Surface non prise en compte : 0,00 m²</p>
--

Constatations diverses

Une structure en métal est présente pour créer une future mezzanine. Cependant à ce jour il n'y a pas de plancher. Il est donc impossible de la comptabiliser en surface supplémentaire.

Résultats détaillés du mesurage


LOCAUX	Commentaires	Surfaces privatives	Surfaces NPC ⁽¹⁾
	<i>1er étage</i>		
Piece principale		34,55 m ²	
	<i>Sous-totaux</i>	34,55 m ²	
	SURFACES TOTALES	34,55 m²	0,00 m²

(1) Non prises en compte

Dates de visite et d'établissement de l'attestation

Visite effectuée le **17/11/2025**

État rédigé à **MIRIBEL**, le **19/11/2025**




Le présent rapport ne peut être reproduit que dans son intégralité (annexes comprises), et avec l'accord écrit de son signataire.



Annexes

Attestation d'assurance

* RESPONSABILITE CIVILE ENTREPRISE



ATTESTATION

AXA France IARD, atteste que :

MAGB DIAGNOSTICS
Monsieur Mathias ANTOUNOS
12 rue Joseph Carre
01700 MIRIBEL

Bénéficiaire du contrat n° 10755853504 souscrit par AGENDA France garantissant les conséquences pécuniaires de la Responsabilité Civile pouvant lui incomber du fait de l'exercice des activités garanties par ce contrat.

Ce contrat a pour objet de :

- Satisfaire aux obligations édictées par l'ordonnance n° 2005 - 655 du 8 juin 2005 et son décret d'application n° 2006 - 1114 du 5 septembre 2006, codifié aux articles R 271- 1 à R 212- 4 et L 271- 4 à L 271-6 du Code de la construction et de l'habitation, ainsi que ses textes subséquents ;
- Garantir l'Assuré contre les conséquences pécuniaires de la responsabilité civile professionnelle qu'il peut encourir à l'égard d'autrui du fait des activités, telles que déclarées aux Dispositions Particulières, à savoir :

Sont couvertes les activités suivantes, sous réserve que les compétences de l'assuré, personne physique ou que les compétences de ses diagnostiqueurs salariés aient été certifiées par un organisme accrédité, lorsque la réglementation l'exige, et ce pour l'ensemble des diagnostics réalisés :


- Repérage listes A et B, constitution de DAPP et de DTA, évaluation périodique de l'état de conservation des matériaux et produits contenant de l'amiante, repérage liste C, repérage avant travaux immeubles bâtis, examen visuel après travaux de retrait de matériaux et produits contenant de l'amiante, dans tout type de bâtiment et plus généralement dans tout type d'ouvrage ou d'équipement de génie civil, (Amiante AVEC mention)
- Repérage amiante avant travaux autres immeubles (ouvrages et infrastructures de transport)
- Constat de risque d'exposition au plomb (CREP), parties privatives et parties communes
- Repérage de plomb avant travaux
- Mesures de concentration en plomb dans les poussières
- Etat de l'installation intérieure d'électricité, parties privatives et parties communes
- Etat de l'installation intérieure de gaz
- Diagnostic de performance énergétique (DPE) tous types de bâtiments
- Diagnostic de performance énergétique (DPE) projeté
- Réalisation des attestations de prise en compte de la réglementation thermique pour les maisons individuelles ou accolées
- Conseil et Etude en rénovation énergétique sans mise en oeuvre des préconisations
- Audit énergétique de bâtiments ou parties de bâtiment à usage d'habitation comprenant un seul logement et de logements situés dans un bâtiment collectif en monopropriété (1 audit/logement)
- Mesurage surface privative (Carrez)
- Mesurages surfaces habitable, utile, de plancher - Relevés de surfaces
- Plans et croquis à l'exclusion de toute activité de conception
- Relevé de cotes pour la réalisation de plans d'évacuation et constat visuel de présence ou non de portes coupe-feu dans les immeubles d'habitation
- Fiche de renseignement immeuble PERVAL / Bien
- Etat des lieux locatif
- Constat logement décent
- Prêt conventionné - Prêt à taux zéro - Normes d'habitabilité
- Détermination de la concentration en plomb dans l'eau des canalisations
- Installation de détecteurs de fumée
- Diagnostic télétravail
- Diagnostic de performance numérique
- Attestation d'exposition des formations argileuses au phénomène de mouvement de terrain différentiel
- Etat des nuisances sonores aériennes (ENSA)
- Etat des risques et pollutions (ERP)
- Constat sécurité piscine
- Millièmes de copropriété, tantièmes de charges

Garantie RC Professionnelle : 3 000 000 € par sinistre et par année d'assurance et par Cabinet.

La présente attestation ne peut engager l'Assureur au-delà des limites et conditions du contrat auquel elle se réfère.
Sa validité cesse pour les risques situés à l'Etranger dès lors que l'assurance de ces derniers doit être souscrite conformément à la Législation Locale auprès d'Assureurs agréés dans la nation considérée.

La présente attestation est valable pour la période du 1^{er} mai 2025 au 1^{er} janvier 2026, sous réserve du paiement de la prime et des possibilités de suspension ou de résiliation en cours d'année d'assurance pour les cas prévus par le Code des Assurances ou le contrat.

Etablie à PARIS LA DEFENSE, le 6 mai 2025, pour la Société AXA



AXA France IARD SA
Société anonyme au capital de 214 799 030 Euros
Siège social : 311, Terrasses de l'Arche - 92727 Nanterre Cedex 722 057 460 R.C.S. Nanterre
Entreprise régie par le Code des assurances - TVA intracommunautaire n° FR 14 722 057 460
Opérations d'assurances exonérées de TVA - art. 261-C CGI - sauf pour les garanties portées par AXA Assistance

1/1