

**Adresse du bien immobilier**

41 Place Jules Grandclément  
69100 - VILLEURBANNE  
- 1er étage

**Propriétaire du bien**

[REDACTED]  
41, place Grandclément  
69100 VILLEURBANNE

**Nom et qualité du commanditaire de la mission :**

Qualité du commanditaire : Client

Nom : [REDACTED]

Adres [REDACTED]

Code postal et ville : 75013 PARIS 13



<b>RAPPORT DE MISSION DE REPERAGE DES MATERIAUX ET PRODUITS CONTENANT DE L'AMIANTE. ....</b>	<b>3</b>
<b>ATTESTATION DE SUPERFICIE DE LA PARTIE PRIVATIVE « LOI CARREZ » .....</b>	<b>16</b>
<b>DIAGNOSTIC DE PERFORMANCE ENERGETIQUE .....</b>	<b>19</b>
<b>RAPPORT DE L'ETAT DE L'INSTALLATION INTERIEURE DE GAZ.....</b>	<b>32</b>
<b>ETAT DES INSTALLATIONS ELECTRIQUES INTERIEURES DES IMMEUBLES A USAGE D'HABITATION .....</b>	<b>36</b>

Diagnostic(s) effectué(s) par : Marc-Olivier FINET, le 06/02/2024

## Désignation de l'Expert

Nom du cabinet : DIRECT EXPERTISE  
Nom inspecteur : Marc-Olivier FINET  
Adresse : 13, avenue Victor Hugo  
Code postal et ville : 69160 TASSIN-LA-DEMI-LUNE

Assurance professionnelle : AXA IARD Police n° 6701817804 (31/12/2023)

## Désignation du bien

Année de construction : 1966

Description : Appartement T5 situé au 1er étage comprenant :

Entrée, Placard 1, Cuisine, Dégageant, Placard 2, Chambre 1, Salle de Bains, Toilettes, Chambre 2, Séjour, Loggia

## Conclusions

### Repérage amiante

Dans le cadre de la mission décrit en tête de rapport, il a été repéré des matériaux et produits contenant de l'amiante. Certains matériaux ont été déclarés amiantés sur jugement personnel de l'opérateur.

### Mesurage (surface privative et/ou habitable)

Superficie privative totale ('Carrez'): 100.77 m<sup>2</sup>  
Superficie non considérée ('Hors Carrez'): 2.90 m<sup>2</sup>  
Surface habitable : 100.77 m<sup>2</sup>

### Rapport de l'état relatif à la présence de termites dans le bâtiment

Sans objet

### Constat des risques d'exposition au plomb

Sans objet

### Diagnostic gaz

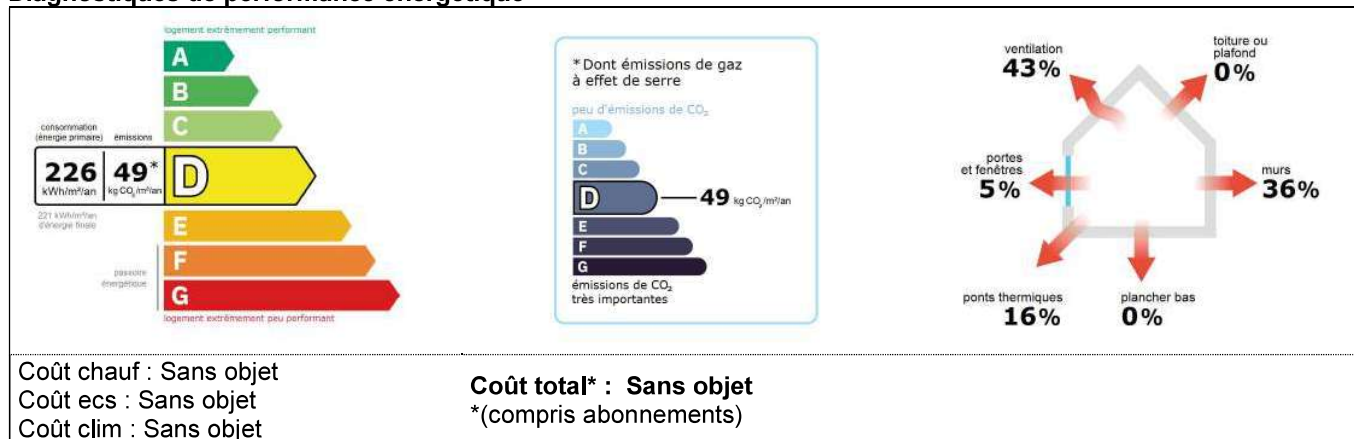
L'installation comporte une anomalie de type A2 qui devra être réparée dans les meilleurs délais

L'installation comporte des anomalies de type A1 qui devront être réparées ultérieurement (3 anomalies)

### Diagnostic électricité

L'installation intérieure d'électricité comporte une ou des anomalies

## Diagnostiques de performance énergétique



# Rapport de mission de repérage des matériaux et produits contenant de l'amiante.

## Constat établi à l'occasion de la vente d'un immeuble bâti

Rapport : Villeurbanne-Grandclément-41-  
Date d'intervention : 06/02/2024

### Immeuble bâti visité

#### Adresse

41 Place Jules Grandclément  
69100 VILLEURBANNE

Bâtiment :  
Escalier :  
Niveau : 1er étage  
N° de porte :  
N° de lot : Non communiqué(e)  
Section cadastrale : CN  
N° de parcelle : 113



#### Descriptif

complémentaire

Fonction principale du bâtiment : Habitation (Parties privatives d'immeuble collectif d'habitation)

Date de construction du bien : 1966

Date du permis de construire : 1966

### Conclusion

**Dans le cadre de la mission décrit en tête de rapport, il a été repéré des matériaux et produits contenant de l'amiante.  
Certains matériaux ont été déclarés amiantés sur jugement personnel de l'opérateur.**

#### Réserves et/ou investigations complémentaires demandées

Sans objet

#### Matériaux et produits de la liste A de l'annexe 13.9 contenant de l'amiante.

Date de chaque repérage	Type de repérage	Matériau ou produit	Localisation précise (faire référence le cas échéant au plan, croquis ou photos joints)	Résultat de l'évaluation de l'état de conservation (1)	Mesures obligatoires associées (évaluation périodique, mesure d'empoussièrement ou travaux de confinement)
SANS OBJET					

(1) Matériaux liste A : l'état de conservation est défini par un score 1, 2, ou 3 en application de grilles d'évaluation définies réglementairement, 3 étant le moins bon score et 1 le meilleur.

#### Matériaux et produits de la liste B de l'annexe 13.9 contenant de l'amiante.

Date de chaque repérage	Type de repérage	Matériau ou produit	Localisation précise (faire référence le cas échéant au plan, croquis ou photos joints)	Résultat de l'évaluation de l'état de conservation (2)	Mesures préconisées par l'opérateur
06/02/2024	Fibres ciment	Gaine V.O.(Fibres-ciment)	--Loggia	EP	Evaluation périodique

(2) Matériaux liste B : conclusion conforme à la réglementation en vigueur au moment de la réalisation du repérage.  
EP = évaluation périodique, AC1 = action corrective de niveau 1, action corrective de niveau 2

#### Constatations diverses

NEANT

## Le propriétaire

Adresse :  
41, place Grandclément  
69100 VILLEURBANNE

## Le donneur d'ordre

Qualité : Client  
Nom : Compagnie Européenne de  
Garantie et Caution  
Téléphone :  
Fax :  
Email :  
Date du contrat de mission de repérage ou de l'ordre de mission (date de commande) : 01/02/2024

Adresse :  
59, avenue Pierre Mendès France  
75013 PARIS 13

## Opérateur(s) de repérage ayant participé au repérage

Entreprise de diagnostic **DIRECT EXPERTISE** | Tél : 04 72 24 92 27  
13, avenue Victor Hugo | Fax :  
Email : mofinet@direct-expertise.com  
N° SIRET 69160 TASSIN-LA-DEMI-LUNE  
49359000400047  
Assurance Responsabilité Civile AXA IARD Police n° 6701817804 (31/12/2023)  
Professionnelle  
Nom et prénom de l'opérateur Marc-Olivier FINET  
Accompagnateur en présence du propriétaire

### Organisme certificateur

Le présent rapport est établi par une personne dont les compétences sont certifiées par :  
Nom de l'organisme Bureau Véritas Certification  
Adresse 60, avenue Charles de Gaulle - 92800 PUTEAUX  
N° de certification 14684413  
Date d'échéance 21/05/2029

## Le(s) signataire(s)

Personne(s) signataire(s) autorisant la diffusion du rapport

NOM	Prénom	Fonction

## Le rapport de repérage

Périmètre du repérage : Vente  
Date d'émission du rapport de repérage : 06/02/2024  
Diffusion : le présent rapport de repérage ne peut être reproduit que dans sa totalité, annexes incluses

# Sommaire du rapport

<b>IMMEUBLE BATI VISITE .....</b>	<b>3</b>
<b>CONCLUSION .....</b>	<b>3</b>
<b>LE PROPRIETAIRE .....</b>	<b>4</b>
<b>LE DONNEUR D'ORDRE .....</b>	<b>4</b>
<b>OPERATEUR(S) DE REPERAGE AYANT PARTICIPE AU REPERAGE .....</b>	<b>4</b>
<b>LE(S) SIGNATAIRE(S) .....</b>	<b>4</b>
<b>LE RAPPORT DE REPERAGE .....</b>	<b>4</b>
<b>LES CONCLUSIONS .....</b>	<b>6</b>
<b>LE(S) LABORATOIRE(S) D'ANALYSES.....</b>	<b>7</b>
<b>REFERENCES REGLEMENTAIRES ET NORMATIVES .....</b>	<b>7</b>
<b>LA MISSION DE REPERAGE .....</b>	<b>7</b>
<b>CONDITIONS DE REALISATION DU REPERAGE.....</b>	<b>9</b>
<b>RESULTATS DETAILLES DU REPERAGE .....</b>	<b>9</b>
<b>SIGNATURES .....</b>	<b>11</b>
<b>ANNEXES .....</b>	<b>12</b>

Nombre de pages de rapport : 9 page(s)

Nombre de pages d'annexes : 4 page(s)

## Les conclusions

**Avertissement :** La présente mission de repérage ne répond pas aux exigences prévues pour les missions de repérage des matériaux et produits contenant de l'amiante avant démolition d'immeuble (liste C) ou avant réalisation de travaux (liste C) dans l'immeuble concerné et son rapport ne peut donc pas être utilisé à ces fins.

*Nota : Selon l'article 6 de l'arrêté du 12 décembre 2012, en présence d'amiante et sans préjudice des autres dispositions réglementaires, l'opérateur de repérage mentionne la nécessité d'avertir toute personne pouvant intervenir sur ou à proximité des matériaux et produits concernés ou de ceux les recouvrant ou les protégeant.*

**Dans le cadre de la mission décrit en tête de rapport, il a été repéré des matériaux et produits contenant de l'amiante.  
Certains matériaux ont été déclarés amiantés sur jugement personnel de l'opérateur.**

### Réserves et/ou investigations complémentaires demandées

Sans objet

### Liste des éléments ne contenant pas d'amiante après analyse

Matériaux et produits	Localisation	Numéro de prélèvement	Numéro d'analyse	Photo
SANS OBJET				

### Matériaux et produits contenant de l'amiante

Matériaux et produits	Localisation	Résultat de l'évaluation de l'état de conservation (1)	Sur avis de l'opérateur	Après analyse
Fibres ciment (Gaine V.O.(Fibres-ciment))	--Loggia (Vide-ordures)	EP	x (Sur jugement personnel de l'opérateur)	

#### (1) Résultat de l'évaluation de l'état de conservation :

Matériaux et produits de la liste A

N = 1 Bon état de conservation – Une nouvelle vérification de l'état de conservation doit être effectuée dans 3 ans

N = 2 Etat intermédiaire de conservation - Une mesure d'empoussièrement doit être réalisée. Si le résultat est < à 5 f/l, Cela équivaut à un score 1. Si le résultat est > à 5 f/l, cela équivaut à un score 3.

N = 3 Matériaux dégradés - Mesures conservatoires avant travaux par protection du site - Travaux de confinement ou de retrait - Inspection visuelle et mesure d'empoussièrement.

Matériaux et produits de la liste B

EP = évaluation périodique ; AC1 = action corrective de premier niveau ; AC2 = action corrective de second niveau

### Matériaux et produits susceptibles de contenir l'amiante

Matériaux et produits	Localisation	Raison de l'impossibilité de conclure
SANS OBJET		

### Liste des locaux et éléments non visités

Concerne les locaux ou parties de locaux, composants ou parties de composants qui n'ont pu être visités et pour lesquels des investigations complémentaires sont nécessaires afin de statuer sur la présence ou l'absence d'amiante.

#### Locaux non visités

Etage	Locaux	Raisons
SANS OBJET		

#### Éléments non visités

Les revêtements de plancher masqués par des moquettes collées, parquets flottants ou carrelage collés ne peuvent être visibles sans sondages destructifs.

Les éléments de mur et plafond masqués par des plaques de plâtre de type Placoplatre ou coffrage bois de type lambris ne peuvent être visibles sans sondages destructifs.

Local	Partie de local	Composant	Partie de composant	Raison
SANS OBJET				

# Le(s) laboratoire(s) d'analyses

---

EUROFINS ASCAL  
2, rue Chanoine Ploton - CS 40265  
42000 SAINT ETIENNE Cedex 01  
N° accréditation Cofrac : N° 1-1591

## Références réglementaires et normatives

---

Textes réglementaires	<ul style="list-style-type: none"><li>• Arrêté du 26 juin 2013 modifiant l'arrêté du 12 décembre 2012 relatif aux critères d'évaluation de l'état de conservation des matériaux et produits de la liste A contenant de l'amiante et au contenu du rapport de repérage et modifiant l'arrêté du 12 décembre 2012 relatif aux critères d'évaluation de l'état de conservation des matériaux et produits de la liste B contenant de l'amiante et du risque de dégradation lié à l'environnement ainsi que le contenu du rapport de repérage.</li><li>• Articles L. 1334-13, R. 1334-15 à R. 1334-18, R. 1334-20, R. 1334-21, R. 1334-23, R. 1334-24, R. 1334-25, R. 1334-27, R. 1334-28, R. 1334-29 et R. 1334-29-4 du Code de la Santé Publique</li><li>• Annexe 13.9 du Code de la Santé Publique, liste A et B</li><li>• Arrêté du 12 décembre 2012 relatif aux critères d'évaluation de l'état de conservation des matériaux et produits de la liste A contenant de l'amiante et au contenu du rapport de repérage</li><li>• Arrêté du 12 décembre 2012 relatif aux critères d'évaluation de l'état de conservation des matériaux et produits de la liste B contenant de l'amiante et au contenu du rapport de repérage</li><li>• Décret 2012-639 du 4 mai 2012 relatif aux risques d'exposition à l'amiante</li><li>• Décret 2011-629 du 3 juin 2011 relatif à la protection de la population contre les risques sanitaires liés à une exposition à l'amiante dans les immeubles bâtis</li><li>• Décret n° 2010-1200 du 11 octobre 2010 pris pour l'application de l'article L. 271-6 du code de la construction et de l'habitation.</li><li>• Articles L 271-4 à L 271-6 du Code de la Construction et de l'Habitation</li><li>• Arrêté du 21 novembre 2006 définissant les critères de certification des compétences des personnes physiques opérateurs de repérage et de diagnostic amiante dans les immeubles bâtis et les critères d'accréditation des organismes de certification</li></ul>
Norme(s) utilisée(s)	<ul style="list-style-type: none"><li>• Norme NF X 46-020 d'août 2017 : « Repérage amiante - Repérage des matériaux et produits contenant de l'amiante dans les immeubles bâtis - Mission et méthodologie ».</li></ul>

## La mission de repérage

---

### L'objet de la mission

Dans le cadre de la vente de l'immeuble bâti, ou de la partie d'immeuble bâti, décrit en page de couverture du présent rapport, la mission consiste à repérer dans cet immeuble, ou partie d'immeuble, certains matériaux ou produits contenant de l'amiante conformément à la législation en vigueur. Pour s'exonérer de tout ou partie de sa garantie des vices cachés, le propriétaire vendeur annexe à la promesse de vente ou au contrat de vente le présent rapport.

L'inspection réalisée ne porte que sur l'état visuel des matériaux et produits des composants de la construction, sans démolition, sans dépose de revêtement, ni manipulation importante de mobilier, et est limitée aux parties visibles et accessibles à la date de l'inspection.

### Clause de validité

Seule l'intégralité du rapport original peut engager la responsabilité de la société DIRECT EXPERTISE.

Le présent rapport ne peut en aucun cas être utilisé comme un repérage préalable à la réalisation de travaux.

### Le cadre de la mission

#### L'intitulé de la mission

«Repérage en vue de l'établissement du constat établi à l'occasion de la vente de tout ou partie d'un immeuble bâti».

#### Le cadre réglementaire de la mission

L'article L 271-4 du code de la construction et de l'habitation prévoit qu' «en cas de vente de tout ou partie d'un immeuble bâti, un dossier de diagnostic technique, fourni par le vendeur, est annexé à la promesse de vente ou, à défaut de promesse, à l'acte authentique de vente. En cas de vente publique, le dossier de diagnostic technique est annexé au cahier des charges.» Le dossier de diagnostic technique comprend, entre autres, «l'état mentionnant la présence ou l'absence de matériaux ou produits contenant de l'amiante prévu à l'article L. 1334-13 du code de la santé publique ».

La mission, s'inscrivant dans ce cadre, se veut conforme aux textes réglementaires de référence mentionnés en page de couverture du présent rapport.

#### L'objectif de la mission

«Le repérage a pour objectif d'identifier et de localiser les matériaux et produits contenant de l'amiante mentionnés dans l'annexe 13.9 du Code la santé publique.».

Ces matériaux et produits étant susceptibles de libérer des fibres d'amiante en cas d'agression mécanique résultant de l'usage des locaux (chocs et frottements) ou générée à l'occasion d'opérations d'entretien ou de maintenance.

#### Le programme de repérage de la mission réglementaire

Le programme de repérage est défini à minima par l'Annexe 13.9 du Code de la santé publique modifié (Liste A et B) et se limite pour une mission normale à la recherche de matériaux et produits contenant de l'amiante dans les composants et parties de composants de la construction y figurant.

Liste A mentionnée à l'article R1334-20 du Code de la santé publique	
Composants à sonder ou à vérifier	
Flocages Calorifugeages Faux plafonds	

Liste B mentionnée à l'article R1334-21 du Code de la santé publique	
Composant de la construction	Partie du composant à vérifier ou à sonder
<b>1 - Parois verticales intérieures</b>	
Murs et cloisons « en dur » et poteaux (périphériques et intérieurs).	Enduits projetés, revêtements durs (plaques menuiserie, amiante-ciment) et entourages de poteaux (carton, amiante-ciment, matériau sandwich, carton + plâtre), coffrage perdu.
Cloisons (légères et préfabriquées), gaines et coffres.	Enduits projetés, panneaux de cloisons.
<b>2 - Planchers et plafonds</b>	
Plafonds, poutres et charpentes, gaines et coffres	Enduits projetés, panneaux collés ou vissés
Planchers	Dalles de sol
<b>3 - Conduits, canalisations et équipements intérieurs</b>	
Conduits de fluides (air, eau, autres fluides...)	Conduits, enveloppes de calorifuges
Clapets / Volets coupe-feu	Clapets, volets, rebouchage
Porte coupe-feu	Joints (tresses, bandes)
Vide-ordure	Conduits
<b>4 - Eléments extérieurs</b>	
Toitures.	Plaques, ardoises, accessoires de couverture (composites, fibres-ciment), bardeaux bitumineux.
Bardages et façades légères.	Plaques, ardoises, panneaux (composites, fibres-ciment).
Conduits en toiture et façade.	Conduits en amiante-ciment : eaux pluviales, eaux usées, conduits de fumée.

**Important :** Le programme de repérage de la mission de base est limitatif. Il est plus restreint que celui élaboré pour les missions de repérage de matériaux ou produits contenant de l'amiante avant démolition d'immeuble ou celui à élaborer avant réalisation de travaux.

#### Le programme de repérage complémentaire (le cas échéant)

En plus du programme de repérage réglementaire, le présent rapport porte sur les parties de composants suivantes (Les dénominations retenues sont celles figurant au Tableau A.1 de l'Annexe A de la norme NF X 46-020) :

Composant de la construction	Partie du composant ayant été inspecté	Sur demande ou sur information
SANS OBJET		

#### Le périmètre de repérage effectif (Vente)

Il s'agit de l'ensemble des locaux ou parties de l'immeuble concerné par la mission de repérage figurant sur le schéma de repérage joint en annexe à l'exclusion des locaux ou parties d'immeuble n'ayant pu être visités.

Bâtiment – Etage	Locaux
	Entrée, Placard 1, Cuisine, Dégagement, Placard 2, Chambre 1, Salle de Bains, Toilettes, Chambre 2, Séjour, Loggia

Désignation	Sol Caractéristiques	Murs Caractéristiques	Plafond Caractéristiques
Entrée	Carrelage sur Plancher béton	Peinture sur Plâtre	Dalle polystyrène sur Béton
Placard 1	Carrelage sur Plancher béton	Peinture sur Plâtre	Peinture sur Béton
Cuisine	Carrelage sur Plancher béton	Peinture sur Plâtre	Toile de verre sur Béton
Dégagement	Carrelage sur Plancher béton	Papier peint sur Plâtre	Dalle polystyrène sur Béton
Placard 2	Carrelage sur Plancher béton	Peinture sur Plâtre	Peinture sur Béton
Chambre 1	Chape brute sur Plancher béton	Papier peint sur Plâtre	Dalle polystyrène sur Béton
Salle de Bains	Carrelage sur Plancher béton	Peinture sur Plâtre	Peinture sur Béton
Toilettes	Carrelage sur Plancher béton	Carrelage sur Plâtre	Peinture sur Béton
Chambre 2	Parquet bois sur Plancher béton	Papier peint sur Plâtre	Peinture sur Béton
Séjour	Parquet bois sur Plancher béton	Papier peint sur Plâtre	Peinture sur Béton
Loggia	Carrelage sur Plancher béton	Peinture sur Plâtre	Peinture sur Béton

## Conditions de réalisation du repérage

### Bilan de l'analyse documentaire

Documents demandés : Sans objet

Documents remis : Sans objet

### Date(s) de visite des locaux

Date(s) de visite de l'ensemble des locaux : 06/02/2024

Nom de l'opérateur : Marc-Olivier FINET

### Écarts, adjonctions, suppressions par rapport aux normes en vigueur

La mission de repérage s'est déroulée conformément aux prescriptions de la norme NF X 46-020, révision août 2017.

### Plan et procédures de prélèvements

L'ensemble des prélèvements a été réalisé dans le respect du plan et des procédures d'intervention

## Résultats détaillés du repérage

### Synthèse des résultats du repérage


Composants de la construction	Partie du composant vérifié ou sondé	Localisation	Photos n°	Prélèvements Echantillons n°	Analyses n°	Présence d'amiante (*)	Résultat de l'évaluation de l'état de conservation (2)	Mesures d'ordre général préconisées	Analyse ou éléments de décision de l'opérateur en absence d'analyse
Vide-ordures	Fibres ciment Gaine V.O.(Fibres-ciment)	--Loggia	1	NON		OUI	EP	Evaluation périodique. Protéger des sollicitations mécaniques	Justificatif Sur jugement personnel de l'opérateur

(\*) S : attente du résultat du laboratoire ou susceptible

### Liste des matériaux ou produits contenant de l'amiante

Loggia	
<b>Type de composant</b> <b>Matériau observé</b>	Fibres ciment Vide-ordures : Gaine V.O.(Fibres-ciment)
<b>Prise d'échantillon</b>	NON Justificatif
<b>Etat de conservation (2)</b>	EP - Evaluation périodique
<b>Observation</b>	
<b>Conclusion</b>	PRESENCE (Sur jugement personnel de l'opérateur)

Photo 1



### Liste des matériaux ou produits contenant de l'amiante après analyse en laboratoire

Matériaux et produits	Localisation	Numéro de prélèvement	Numéro d'analyse	Etat de conservation (2)
SANS OBJET				

## Liste des matériaux ou produits contenant de l'amiante sur jugement personnel de l'opérateur

Matériau ou produit	Localisation	Résultat de l'évaluation de l'état de conservation	Analyse ou éléments de décision de l'opérateur en absence d'analyse	Mesures d'ordre général préconisées
Fibres ciment (Gaine V.O.(Fibres-ciment))	--Loggia (Vide-ordures)	EP	Sur jugement personnel de l'opérateur	Evaluation périodique

## Liste des matériaux ou produits susceptibles de contenir de l'amiante, mais n'en contenant pas après analyse en laboratoire

Matériaux et produits	Localisation	Numéro de prélèvement	Numéro d'analyse	Photo
SANS OBJET				

### Devoir de conseil : Sans objet

#### (2) Evaluation de l'état de conservation

##### Pour les produits et matériaux de liste A:

**Article R1334-20 du code de la santé publique :** En fonction du résultat de l'évaluation de l'état de conservation, les propriétaires procèdent :

**N=1** – Contrôle périodique de l'état de conservation de ces matériaux et produits dans les conditions prévues à l'article R. 1334-27 ; ce contrôle est effectué dans un délai maximal de trois ans à compter de la date de remise au propriétaire des résultats du contrôle, ou à l'occasion de toute modification substantielle de l'ouvrage et de son usage ; La personne ayant réalisé cette évaluation en remet les résultats au propriétaire contre accusé de réception.

**N=2** – Dans un délai de 3 mois après remise au propriétaire du rapport de repérage ou des résultats de la dernière évaluation de l'état de conservation et selon les modalités prévues à l'article R. 1334-25, à une surveillance du niveau d'empoussièremment dans l'atmosphère par un organisme agréé en microscopie électronique à transmission.

**N=3** - Travaux de confinement ou de retrait de l'amiante, selon les modalités prévues à l'article R. 1334-29.

**Article R1334-28 du code de la santé publique :** Mesures d'empoussièremment

Si le niveau d'empoussièremment mesuré dans l'air en application de l'article R1334-27 est inférieur ou égal à la valeur de cinq fibres par litre, le propriétaire fait procéder à l'évaluation périodique de l'état de conservation des matériaux et produits de la liste A contenant de l'amiante prévue à l'article R1334-20, dans un délai maximal de trois ans à compter de la date de remise des résultats des mesures d'empoussièremment ou à l'occasion de toute modification substantielle de l'ouvrage ou de son usage.

Si le niveau d'empoussièremment en application de l'article R1334-27 est supérieur à 5 fibres par litre, les propriétaires procèdent à des travaux de confinement ou de retrait de l'amiante, selon les modalités prévues à l'article R1334-29. Les travaux doivent être achevés dans un délai de trente-six mois à compter de la date à laquelle leur sont remis les résultats du contrôle.

Pendant la période précédant les travaux, des mesures conservatoires appropriées sont mises en œuvre afin de réduire l'exposition des occupants et de la maintenir au niveau le plus bas possible, et, dans tous les cas, à un niveau d'empoussièremment inférieur à cinq fibres par litre. Les mesures conservatoires ne doivent conduire à aucune sollicitation des matériaux et produits concernés par les travaux.

##### Pour les produits et matériaux de la liste B

Ces recommandations consistent en :

**1. Soit une « évaluation périodique »**, lorsque le type de matériau ou produit concerné contenant de l'amiante, la nature et l'étendue des dégradations qu'il présente et l'évaluation du risque de dégradation ne conduisent pas à conclure à la nécessité d'une action de protection immédiate sur le matériau ou produit. Dans ce cas, l'opérateur de repérage indique au propriétaire que cette évaluation périodique consiste à :

a) Contrôler périodiquement que l'état de dégradation des matériaux et produits concernés ne s'aggrave pas et, le cas échéant, que leur protection demeure en bon état de conservation ;  
b) Rechercher, le cas échéant, les causes de dégradation et prendre les mesures appropriées pour les supprimer.

**2. Soit une « action corrective de premier niveau »**, lorsque le type de matériau ou produit concerné contenant de l'amiante, la nature et l'étendue des dégradations et l'évaluation du risque de dégradation conduisent à conclure à la nécessité d'une action de remise en état limitée au remplacement, au recouvrement ou à la protection des seuls éléments dégradés. A cette recommandation est associé, le cas échéant, un rappel de l'obligation de faire appel à une entreprise certifiée pour le retrait ou le confinement. Dans ce cas, l'opérateur de repérage indique au propriétaire que cette action corrective de premier niveau consiste à :

a) Rechercher les causes de la dégradation et définir les mesures correctives appropriées pour les supprimer ;  
b) Procéder à la mise en œuvre de ces mesures correctives afin d'éviter toute nouvelle dégradation et, dans l'attente, prendre les mesures de protection appropriées afin de limiter le risque de dispersion des fibres d'amiante ;  
c) Veiller à ce que les modifications apportées ne soient pas de nature à aggraver l'état des autres matériaux et produits contenant de l'amiante restant accessibles dans la même zone ;  
d) Contrôler périodiquement que les autres matériaux et produits restant accessibles ainsi que, le cas échéant, leur protection demeurent en bon état de conservation.

**3. Soit une « action corrective de second niveau »**, qui concerne l'ensemble d'une zone, de telle sorte que le matériau ou produit ne soit plus soumis à aucune agression ni dégradation. Dans ce cas, l'opérateur de repérage indique au propriétaire que cette action corrective de second niveau consiste à :

a) Prendre, tant que les mesures mentionnées au c n'ont pas été mises en place, les mesures conservatoires appropriées pour limiter le risque de dégradation et la dispersion des fibres d'amiante. Cela peut consister à adapter, voire condamner l'usage des locaux concernés afin d'éviter toute exposition et toute dégradation du matériau ou produit contenant de l'amiante. Durant les mesures conservatoires, et afin de vérifier que celles-ci sont adaptées, une mesure d'empoussièremment est réalisée, conformément aux dispositions du code de la santé publique ;  
b) Procéder à une analyse de risque complémentaire, afin de définir les mesures de protection ou de retrait les plus adaptées, prenant en compte l'intégralité des matériaux et produits contenant de l'amiante dans la zone concernée ;

c) Mettre en œuvre les mesures de protection ou de retrait définies par l'analyse de risque ;  
d) Contrôler périodiquement que les autres matériaux et produits restant accessibles, ainsi que leur protection, demeurent en bon état de conservation. L'opérateur de repérage peut apporter des compléments et précisions à ces recommandations en fonction des situations particulières rencontrées lors de l'évaluation de l'état de conservation.

## Signatures

---

Le présent rapport est établi par une personne dont les compétences sont certifiées par :Bureau Véritas Certification.  
Adresse de l'organisme certificateur : 60, avenue Charles de Gaulle - 92800 PUTEAUX

### Cachet de l'entreprise



Fait à TASSIN-LA-DEMI-LUNE,  
Le 06/02/2024

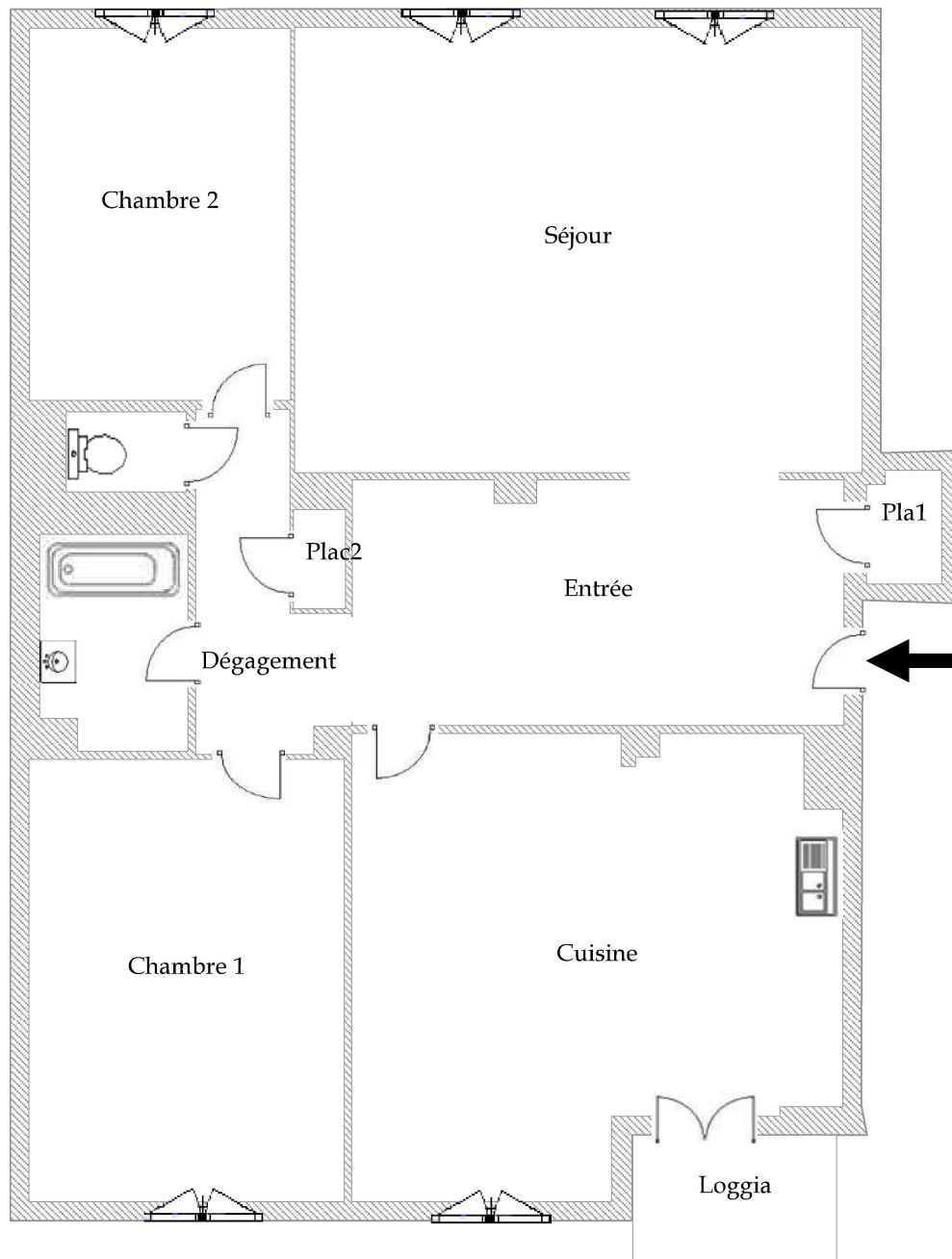
Par : DIRECT EXPERTISE  
Nom et prénom de l'opérateur : Marc-Olivier FINET

Signature de l'opérateur

*La société DIRECT EXPERTISE atteste que ni ses employés, ni elle-même, ne reçoivent, directement ou indirectement, de la part d'une entreprise pouvant réaliser des travaux sur les ouvrages, installations ou équipements sur lesquels porte sa prestation, aucun avantage ni rétribution, sous quelque forme que ce soit.*

# ANNEXES

## Schéma de repérage

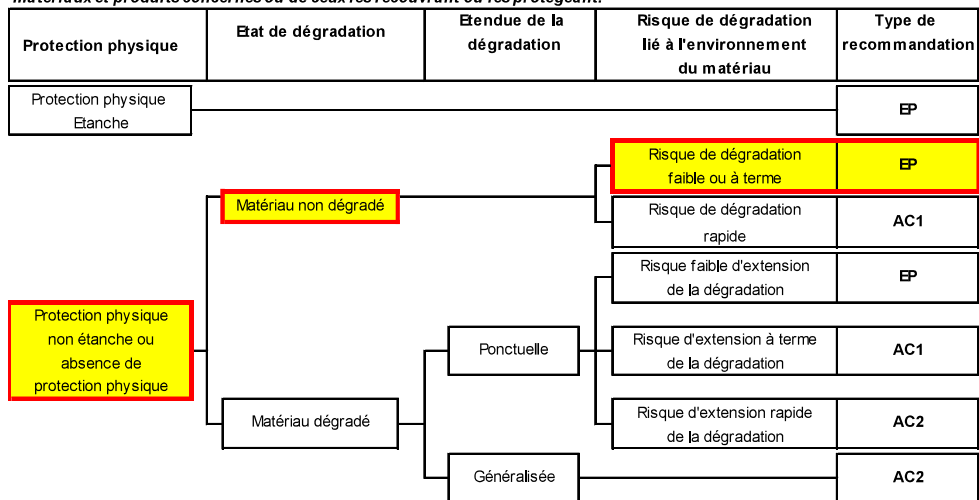


# Grilles réglementaires d'évaluation de l'état de conservation des flocages, calorifugeages, faux plafonds et autres matériaux contenant de l'amiante

## CRITÈRES D'ÉVALUATION DE L'ÉTAT DE CONSERVATION DES MATÉRIAUX ET PRODUITS CONTENANT DE L'AMIANTE ET DU RISQUE DE DÉGRADATION LIÉS À LEUR ENVIRONNEMENT

N° dossier : Villeurbanne-Grandclément-41-Doppler  
 Date de l'évaluation : 06/02/2024  
 Bâtiment :  
 Local ou zone homogène : Ech :  
 Désignation déclarée du local : Loggia  
 Matériau ou produit : Vide-ordures, Gaine V.O.(Fibres-ciment)  
**Conclusion : Procéder à une évaluation périodique**

*Nota : Il est nécessaire d'avertir de la présence d'amiante toute personne pouvant intervenir sur ou à proximité des matériaux et produits concernés ou de ceux les recouvrant ou les protégeant.*



EP = évaluation périodique; AC1 = action corrective de premier niveau; AC2 = action corrective de second niveau

### Eléments d'information

Les maladies liées à l'amiante sont provoquées par l'inhalation des fibres. Toutes les variétés d'amiante sont classées comme substances cancérigènes avérées pour l'homme. L'inhalation de fibres d'amiante est à l'origine de cancers (mésothéliomes, cancers broncho-pulmonaires) et d'autres pathologies non cancéreuses (épanchements pleuraux, plaques pleurales).

L'identification des matériaux et produits contenant de l'amiante est un préalable à l'évaluation et à la prévention des risques liés à l'amiante. Elle doit être complétée par la définition et la mise en œuvre de mesures de gestion adaptées et proportionnées pour limiter l'exposition des occupants présents temporairement ou de façon permanente dans l'immeuble. L'information des occupants présents temporairement ou de façon permanente est un préalable essentiel à la prévention du risque d'exposition à l'amiante.

Il convient donc de veiller au maintien du bon état de conservation des matériaux et produits contenant de l'amiante afin de remédier au plus tôt aux situations d'usure anormale ou de dégradation.

Il conviendra de limiter autant que possible les interventions sur les matériaux et produits contenant de l'amiante qui ont été repérés et de faire appel aux professionnels qualifiés, notamment dans le cas de retrait ou de confinement de ce type de matériau ou produit.

Enfin, les déchets contenant de l'amiante doivent être éliminés dans des conditions strictes. Renseignez-vous auprès de votre mairie ou de votre préfecture. Pour connaître les centres d'élimination près de chez vous, consultez la base de données « déchets » gérée par l'ADEME, directement accessible sur le site internet [www.sinoe.org](http://www.sinoe.org).

# Attestation de compétence

**BUREAU VERITAS**  
Certification



## Certificat

Attribué à

Marc-Olivier FINET

Bureau Veritas Certification certifie que les compétences de la personne mentionnée ci-dessus répondent aux exigences des arrêtés relatifs aux critères de certification de compétences ci-dessous pris en application des articles L271-6 et R 271.1 du Code la Construction et de l'Habitation et relatifs aux critères de compétence des personnes physiques réalisant des dossiers de diagnostics techniques tels que définis à l'article L271-4 du code précité

### DOMAINES TECHNIQUES

	Références des arrêtés	Date de Certification originale	Validité du Certificat*
Amiante sans mention	Arrêté du 24 Décembre 2021 définissant les critères de certification des opérateurs de diagnostic technique et des organismes de formation et d'accréditation des organismes de certification	22/05/2022	21/05/2029
DPE sans mention	Arrêté du 24 Décembre 2021 définissant les critères de certification des opérateurs de diagnostic technique et des organismes de formation et d'accréditation des organismes de certification	22/11/2017	21/11/2022
DPE avec mention	Arrêté du 24 Décembre 2021 définissant les critères de certification des opérateurs de diagnostic technique et des organismes de formation et d'accréditation des organismes de certification	22/11/2017	21/11/2022
Électricité	Arrêté du 24 Décembre 2021 définissant les critères de certification des opérateurs de diagnostic technique et des organismes de formation et d'accréditation des organismes de certification	17/08/2019	16/08/2024
Amiante avec mention	Arrêté du 24 Décembre 2021 définissant les critères de certification des opérateurs de diagnostic technique et des organismes de formation et d'accréditation des organismes de certification	22/05/2022	21/05/2029
Gaz	Arrêté du 24 Décembre 2021 définissant les critères de certification des opérateurs de diagnostic technique et des organismes de formation et d'accréditation des organismes de certification	01/08/2022	31/07/2029
Plomb sans mention (CREP)	Arrêté du 24 Décembre 2021 définissant les critères de certification des opérateurs de diagnostic technique et des organismes de formation et d'accréditation des organismes de certification	01/08/2022	31/07/2029

Date : 04/07/2022

Numéro de certificat : 14684413

**Laurent Croguennec, Président**

\* Sous réserve du respect des dispositions contractuelles et des résultats positifs des surveillances réalisées, ce certificat est valable jusqu'au : voir ci-dessus

Des informations supplémentaires concernant le périmètre de ce certificat ainsi que l'applicabilité des exigences du référentiel peuvent être obtenues en consultant l'organisme.

Pour vérifier la validité de ce certificat, vous pouvez aller sur : [www.bureauveritas.fr/certification-diag](http://www.bureauveritas.fr/certification-diag)

Adresse de l'organisme certificateur : Bureau Veritas Certification France  
Le Triangle de l'Arche, 9 cours du Triangle 92937 Paris-la-Défense CEDEX



# Assurance

## Votre Assurance

► RCE PRESTATAIRES



Assurance et Banque

ATTESTATION

SARL DIRECT EXPERTISE  
13 AV VICTOIRE HUGO  
69160 TASSIN LA DEMI LUNE FR

## AGENT

EtRL VEYSSET DAMIEN  
32 RUE HENON  
69004 LYON  
Tél : 0478305777  
Fax : 04 78 29 67 25  
Email : AGENCE VEYSSET@AXA.FR  
Portefeuille : 0069049944

## Vos références :

Contrat n° 6701817804  
Client n° 3802426604

AXA France IARD, atteste que :

SARL DIRECT EXPERTISE  
13 AV VICTOIRE HUGO  
69160 TASSIN LA DEMI LUNE

est titulaire d'un contrat d'assurance N° 6701817804 garantissant les conséquences pécuniaires de la Responsabilité Civile pouvant lui incomber en raison de l'exercice des activités suivantes :

Attestation de superficie Carrez  
Attestation de surface habitable avant location  
Diagnostic plomb  
Diagnostic amiante avant vente  
Diagnostic amiante avant travaux  
Dossier technique amiante  
Constat aux normes d'habitabilité  
Etat parasitaire des bois - termites  
Etat des risques naturels miniers et technologiques  
Diagnostic performance énergétique  
Diagnostic gaz  
Diagnostic électricité  
Calcul de millièmes de copropriété  
Diagnostic technique global **cette activité ne peut en aucun cas être assimilée à une mission de maîtrise d'œuvre, les missions de maîtrise d'œuvre restant exclues de la garantie du contrat.**  
Etat des lieux locatifs  
Diagnostic Audit Énergétique dans les maisons individuelles.

La garantie s'exerce à concurrence des montants de garanties figurant dans le tableau ci-après.

La présente attestation ne peut engager l'Assureur au-delà des limites et conditions du contrat auquel elle se réfère.

La présente attestation est valable pour la période du 01/01/2024 au 01/01/2025 sous réserve des possibilités de suspension ou de résiliation en cours d'année d'assurance pour les cas prévus par le Code des Assurances ou le contrat.

Fait à LYON le 4 janvier 2024  
Pour la société :

## AXA France IARD SA

Société anonyme au capital de 214 799 030 euros  
Siège social : 313, Terrasses de l'Arche - 92127 Nanterre Cedex 722 057 460 R.C.S. Nanterre  
Surentrée régie par le Code des assurances - TVA intracommunautaire n° FR 14 722 057 460  
Opérations d'assurance exonérées de TVA - art. 261-C CGI - sauf pour les garanties portées par AXA Assistance

1/1

110000000240104

## Situation de l'immeuble visité par : Marc-Olivier FINET

41 Place Jules Grandclément  
69100 VILLEURBANNE  
Section cadastrale : CN  
N° de parcelle : 113



## Désignation des locaux

Appartement T5 comprenant :  
Entrée, Placard 1, Cuisine, Dégagement, Placard 2, Chambre 1, Salle de Bains,  
Toilettes, Chambre 2, Séjour, Loggia  
Etage : 1er étage  
Lot N° : Non communiqué(e)

**Superficie de la partie privative : 100.77 m<sup>2</sup>  
CENT METRES CARRES ET SOIXANTE DIX SEPT CENTIEMES**

Désignation des locaux	Superficie (m <sup>2</sup> ) « Loi Carrez »	Surface non prises en compte dans la « Loi CARREZ » (m <sup>2</sup> ) (<1.80 m)	Superficies hors « Loi CARREZ » (m <sup>2</sup> )
Entrée	13.41		
Placard 1	0.93		
Cuisine	22.80		
Dégagement	4.51		
Placard 2	0.58		
Chambre 1	14.95		
Salle de Bains	3.47		
Toilettes	1.07		
Chambre 2	10.85		
Séjour	28.20		
Loggia			2.90 m <sup>2</sup>
<b>Totaux</b>	<b>100.77 m<sup>2</sup></b>	<b>0.00 m<sup>2</sup></b>	<b>2.90 m<sup>2</sup></b>

## Propriétaire

[REDACTED]  
41, place Grandclément  
69100 - VILLEURBANNE

## Exécution de la mission

Opérateur Marc-Olivier FINET

Police d'assurance : AXA IARD Police n° 6701817804 (31/12/2023)

Date d'intervention : 06/02/2024

« Sous réserve de communication et de vérification du règlement de copropriété relatif à la description et répartition du ou des lots ainsi qu'aux éventuelles modifications apportées par le cédant »

## Références réglementaires

- Amendement N° COM-21 du 27/10/2014 au texte N° 20132014-771 - Article 7 ter(nouveau) (Adopté), modifiant l'article 46 de la loi n° 65-557 du 10 juillet 1965
- Loi n° 2014-366 du 24 mars 2014 pour l'accès au logement et un urbanisme rénové dite loi « Alur »
- Certification de la superficie privative conformément à l'article 46 de la loi du 10 juillet 1965, publié le 12 décembre 1965.
- Article L721-2 du code de la construction et de l'habitation.
- Article R111-2 du code de la construction et de l'habitation.
- Décret n°97-532 du 23 mai 1997 portant définition de la superficie privative d'un lot de copropriété, dite « loi CARREZ ».

*ART.4.1 du décret n°97-532 du 23 mai 1997: La superficie de la partie privative d'un lot ou d'une fraction de lot mentionnée à l'article 46 de loi du 10 juillet 1965 est la superficie des planchers des locaux clos et couverts après déduction des surfaces occupées par les murs,cloisons,marches et cages d'escalier, gaines,embrasures de portes et de fenêtres. Il n'est pas tenu compte des planchers des parties des locaux d'une hauteur inférieure à 1,80 mètre.*

*ART.4.2 du décret n°97-532 du 23 mai 1997: Les lots ou fractions de lots d'une superficie inférieure à 8 mètres carrés ne sont pas pris en compte pour le calcul de la superficie mentionnée à l'article 4.1.*

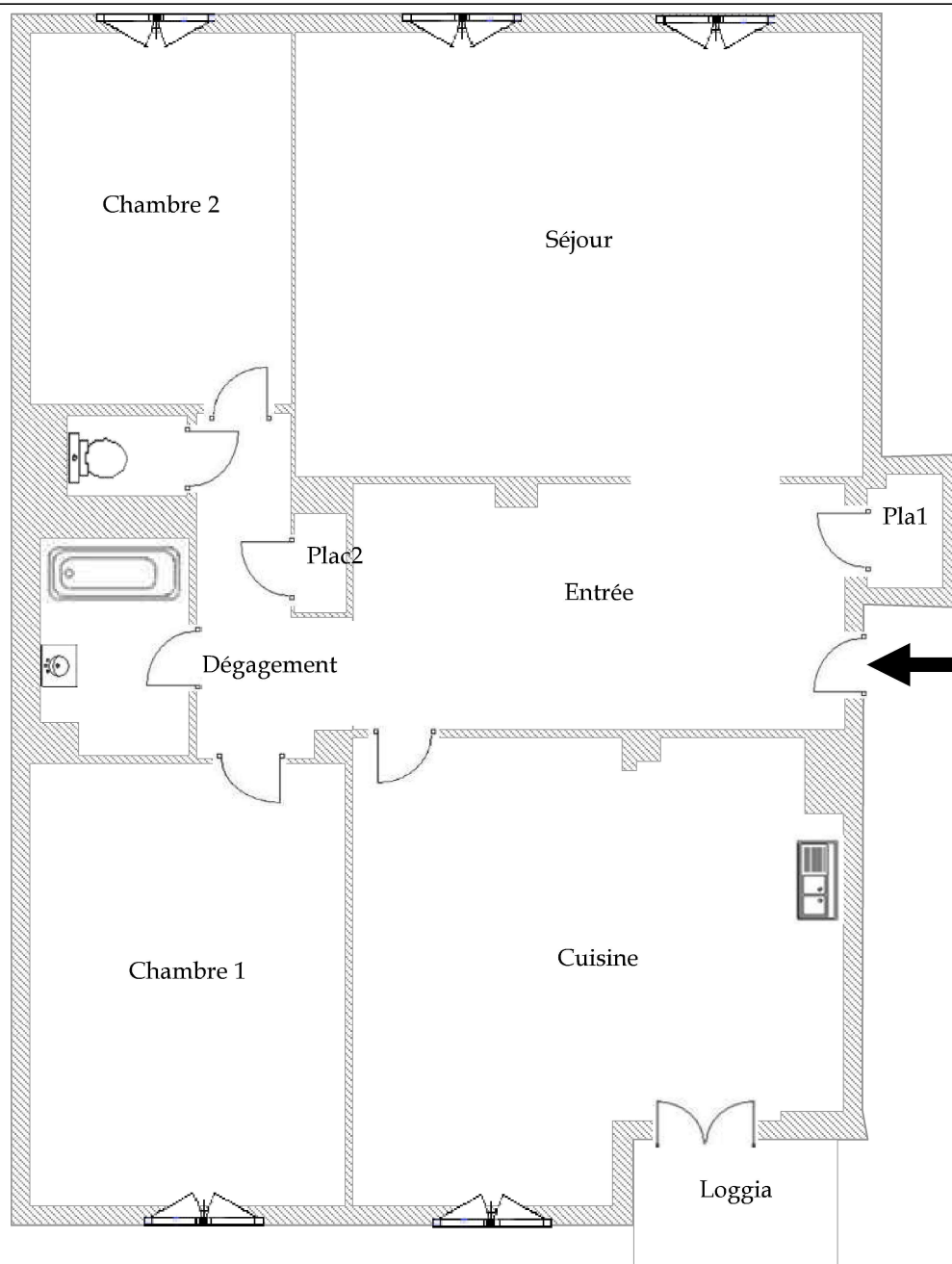
*ART.4.3 du décret n°97-532 du 23 mai 1997: Le jour de la signature de l'acte authentique constatant la réalisation de la vente,le notaire,ou l'autorité administrative qui authentifie la convention, remet aux parties, contre émargement ou récépissé, une copie simple de l'acte signé ou un certificat reproduisant la clause de l'acte mentionnant la superficie de la partie privative du lot ou de la fraction du lot vendu, ainsi qu'une copie des dispositions de l'article 46 de la loi du 10 juillet 1965 lorsque ces dispositions ne sont pas reprises intégralement dans l'acte ou le certificat.*

DIRECT EXPERTISE  
13, avenue Victor Hugo  
69160 TASSIN-LA-DEMI-LUNE

Signature inspecteur

**DIRECT EXPERTISE**  
13, avenue Victor Hugo  
69160 TASSIN LA DEMI LUNE  
Tel. 04 72 24 92 27  
Siret 493 590 004 00013  
N° TVA intracomm. FR 34 493 590 004

# Schéma



N° dossier : Villeurbanne-Grandclément-41 [REDACTED]

Date de visite : 06/02/2024

Date du rapport : 06/02/2024

## Opérateur de diagnostic

**Cabinet : DIRECT EXPERTISE**  
Opérateur : Marc-Olivier FINET  
Adresse 13, avenue Victor Hugo  
Code postal et ville : 69160 TASSIN-LA-DEMI-LUNE  
Siret 49359000400047 / code APE 7120 B

Tel : 04 72 24 92 27  
E-mail : mofinet@direct-expertise.com

Le présent rapport est établi par une personne dont les compétences sont certifiées par :  
Nom de l'organisme certificateur : Bureau Véritas.  
Adresse de l'organisme certificateur : 60, avenue Charles de Gaulle - 92800 PUTEAUX  
Numéro de certification : 14684413  
Date de validité de l'attestation : 21/11/2029

La société DIRECT EXPERTISE atteste que ni ses employés, ni elle-même, ne reçoivent, directement ou indirectement, de la part d'une entreprise pouvant réaliser des travaux sur les ouvrages, installations ou équipements sur lesquels porte sa prestation, aucun avantage ni rétribution, sous quelque forme que ce soit.

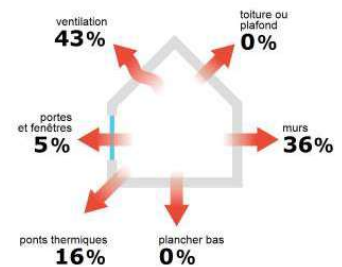
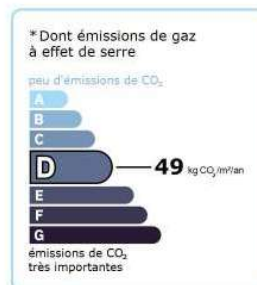
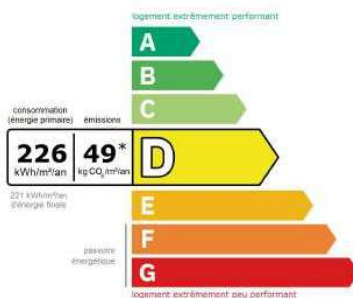
## Situation de l'immeuble

Bâtiment :  
Niveau : 1er étage  
N° de lot : Non communiqué(e)  
Section cadastrale : CN  
N° de parcelle : 113

41 Place Jules Grandclément  
69100 VILLEURBANNE



## Existant



# DPE Diagnostic de performance énergétique (logement)

N°ADEME : 2469E0459074M  
Etabli le : 08/02/2024  
Valable jusqu'au : 07/02/2034

Ce document vous permet de savoir si votre logement est économe en énergie et préserve le climat. Il vous donne également des pistes pour améliorer ses performances et réduire vos factures. Pour en savoir plus : <https://www.ecologie.gouv.fr/diagnostic-performance-energetique-dpe>



Adresse : **41 Place Jules Grandclément**  
**69100 VILLEURBANNE**  
Etage : 1er étage, N° de lot: Non communiqué(e)

Type de bien : Appartement  
Année de construction : 1966  
Surface habitable : **100.77 m²**

Propriétaire : [REDACTÉ]  
Adresse : 41, place Grandclément 69100 VILLEURBANNE

## Performance énergétique et climatique



Le niveau de consommation énergétique dépend de l'isolation du logement et de la performance des équipements. Pour l'améliorer, voir pages 4 à 6

Ce logement émet 5 006 kg de CO<sub>2</sub> par an, soit l'équivalent de 25 938 km parcourus en voiture. Le niveau d'émissions dépend principalement des types d'énergies utilisées (bois, électricité, gaz, fioul, etc.)

## Estimation des coûts annuels d'énergie du logement

Les coûts sont estimés en fonction des caractéristiques de votre logement et pour une utilisation standard sur 5 usages (chauffage, eau chaude sanitaire, climatisation, éclairage, auxiliaires) voir p.3 pour voir les détails par poste.



entre **1 220 €** et **1 720 €** par an

Prix moyens des énergies indexés au 1er janvier 2021 (abonnements compris)

Comment réduire ma facture d'énergie ? Voir p.3

### Informations diagnostiqueur

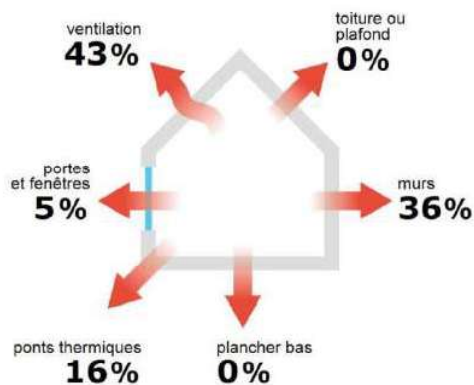
**DIRECT EXPERTISE**  
13, avenue Victor Hugo  
69160 TASSIN-LA-DEMI-LUNE  
tel : 04 72 24 92 27

Diagnostiqueur : Marc-Olivier FINET  
Email : [mofinet@direct-expertise.com](mailto:mofinet@direct-expertise.com)  
N° de certification : 14684413  
Organisme de certification : Bureau Véritas



À l'attention du propriétaire du bien au moment de la réalisation du DPE : Dans le cadre du Règlement général sur la protection des données (RGPD), j'atteste vous informer que vos données personnelles (Nom-Prénom-Adresse) sont stockées dans le base de données de l'observatoire DPE à des fins de contrôles ou en cas de contestations ou de procédures judiciaires. Des données sont stockées jusqu'à la date de fin de validité du DPE. Vous disposez d'un droit d'accès, de rectification, de portabilité, d'effacement ou une limitation du traitement de ces données. Si vous souhaitez faire valoir votre droit, veuillez nous contacter à l'adresse mail indiquée à la page «Contact» de l'observatoire DPE ([direct@observatoire-dpe.ademe.fr](mailto:direct@observatoire-dpe.ademe.fr)).

### Schéma des déperditions de chaleur



### Performance de l'isolation



### Système de ventilation en place



Ventilation par entrées d'air hautes et basses

### Confort d'été (hors climatisation)\*



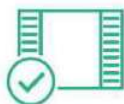
Les caractéristiques de votre logement améliorant le confort d'été :



bonne inertie du logement



logement traversant



fenêtres équipées de volets extérieurs

Logement équipé d'une climatisation



La climatisation permet de garantir un bon niveau de confort d'été mais augmente les consommations énergétiques du logement.

### Production d'énergies renouvelables

équipement(s) présent(s) dans ce logement :



pompe à chaleur

D'autres solutions d'énergies renouvelables existent :

- |  |  |  |                                   |
|--|--|--|-----------------------------------|
|  | chauffe-eau thermodynamique            |  | panneaux solaires photovoltaïques |
|  | panneaux solaires thermiques           |  | géothermie                        |
|  | réseau de chaleur ou de froid vertueux |  | chauffage au bois                 |

\*Le niveau de confort d'été présenté ici s'appuie uniquement sur les caractéristiques de votre logement (la localisation n'est pas prise en compte).

## Montants et consommations annuels d'énergie

Usage		Consommation d'énergie (en kWh énergie primaire)	Frais annuels d'énergie (fourchette d'estimation*)	Répartition des dépenses
 chauffage	 Gaz Naturel	14 710 (14 710 é.f.)	entre 780 € et 1 070 €	 62 %
 eau chaude	 Gaz Naturel	7 231 (7 231 é.f.)	entre 380 € et 530 €	 31 %
 refroidissement	 Electrique	49 (21 é.f.)	entre 0 € et 10 €	 1 %
 éclairage	 Electrique	431 (187 é.f.)	entre 40 € et 70 €	 4 %
 auxiliaires	 Electrique	397 (172 é.f.)	entre 20 € et 40 €	 2 %
<b>énergie totale pour les usages recensés :</b>		<b>22 818 kWh</b> (22 322 kWh é.f.)	<b>entre 1 220 € et 1 720 €</b> par an	

Pour rester dans cette fourchette d'estimation, voir les recommandations d'usage ci-dessous

Conventionnellement, ces chiffres sont donnés pour une température de chauffage de 19° réduite à 16°C la nuit ou en cas d'absence du domicile, une climatisation réglée à 28° (si présence de clim), et une consommation d'eau chaude de 128ℓ par jour.

é.f. → énergie finale

Prix moyens des énergies indexés au 1er janvier 2021 (abonnements compris)

▲ Seules les consommations d'énergie nécessaires au chauffage, à la climatisation, à la production d'eau chaude sanitaire, à l'éclairage et aux auxiliaires (ventilateurs, pompes) sont prises en compte dans cette estimation. Les consommations liées aux autres usages (électroménager, appareils électroniques...) ne sont pas comptabilisées.

▲ Les factures réelles dépendront de nombreux facteurs : prix des énergies, météo de l'année (hiver froid ou doux...), nombre de personnes dans le logement et habitudes de vie, entretien des équipements....

## Recommandations d'usage pour votre logement

Quelques gestes simples pour maîtriser votre facture d'énergie :

**Température recommandée en hiver → 19°C**

Chauffer à 19°C plutôt que 21°C, c'est -18% sur votre facture **soit -208€ par an**

**Astuces**

- Diminuez le chauffage quand vous n'êtes pas là.
- Chauffez les chambres à 17° la nuit.

**Si climatisation, température recommandée en été → 28°C**

Climatiser à 28°C plutôt que 26°C c'est en moyenne -77% sur votre facture **soit -21€ par an**

**Astuces**

- Fermez les fenêtres et volets la journée quand il fait chaud.
- Aérez votre logement la nuit.

**Consommation recommandée → 128ℓ/jour d'eau chaude à 40°C**

Estimation faite par rapport à la surface de votre logement (2-3 personnes). Une douche de 5 minute = environ 40ℓ

52ℓ consommés en moins par jour, c'est -25% sur votre facture **soit -152€ par an**

**Astuces**

- Installez des mousseurs d'eau sur les robinets et un pommeau à faible débit sur la douche.
- Réduisez la durée des douches.






En savoir plus sur les bons réflexes d'économie d'énergie : [france-renov.gouv.fr](http://france-renov.gouv.fr)

Voir en annexe le descriptif détaillé du logement et de ses équipements

### Vue d'ensemble du logement






	description	isolation
 <b>Murs</b>	Mur en béton banché d'épaisseur $\leq 20$ cm avec un doublage rapporté non isolé donnant sur l'extérieur Mur en béton banché d'épaisseur $\leq 20$ cm avec un doublage rapporté non isolé donnant sur un espace tampon solarisé (véranda, loggia fermée) Mur en béton banché d'épaisseur $\leq 20$ cm non isolé donnant sur des circulations avec ouverture directe sur l'extérieur	insuffisante
 <b>Plancher bas</b>	Dalle béton non isolée donnant sur un local chauffé	Sans objet
 <b>Toiture/plafond</b>	Dalle béton non isolée donnant sur un local chauffé	Sans objet
 <b>Portes et fenêtres</b>	Fenêtres battantes pvc, triple vitrage / Fenêtres fixes pvc, triple vitrage / Portes-fenêtres battantes pvc, triple vitrage / Porte(s) bois opaque pleine	très bonne

### Vue d'ensemble des équipements

	description
 <b>Chauffage</b>	Chaudière collective gaz standard installée entre 2001 et 2015 avec équipement d'intermittence central collectif, réseau isolé. Emetteur(s): radiateur bitube sans robinet thermostatique
 <b>Eau chaude sanitaire</b>	Combiné au système de chauffage
 <b>Climatisation</b>	Electrique - Pompe à chaleur air/air
 <b>Ventilation</b>	Ventilation par entrées d'air hautes et basses
 <b>Pilotage</b>	Avec intermittence centrale collectif

### Recommandations de gestion et d'entretien des équipements

Pour maîtriser vos consommations d'énergie, la bonne gestion et l'entretien régulier des équipements de votre logement sont essentiels.

	type d'entretien
 <b>Eclairage</b>	Eteindre les lumières lorsque personne n'utilise la pièce.
 <b>Isolation</b>	Faire vérifier les isolants et les compléter tous les 20 ans.
 <b>Radiateur</b>	Laisser les robinets thermostatiques en position ouverte en fin de saison de chauffe. Ne jamais placer un meuble devant un émetteur de chaleur. Purger les radiateurs s'il y a de l'air.
 <b>Refroidissement</b>	Privilégier les brasseurs d'air. Programmer le système de refroidissement ou l'adapter en fonction de la présence des usagers.
 <b>Ventilation</b>	Nettoyer régulièrement les bouches. Veiller à ouvrir les fenêtres de chaque pièce très régulièrement

Selon la configuration, certaines recommandations relèvent de la copropriété ou du gestionnaire de l'immeuble.

## Recommandations d'amélioration de la performance



Des travaux peuvent vous permettre d'améliorer significativement l'efficacité énergétique de votre logement et ainsi de faire des économies d'énergie, d'améliorer son confort, de le valoriser et de le rendre plus écologique. Le pack 1 de travaux vous permet de réaliser les travaux prioritaires, et le pack 2 d'aller vers un logement très performant.






Si vous en avez la possibilité, il est plus efficace et rentable de procéder à une rénovation globale de votre logement (voir packs de travaux 1 + 2 ci-dessous). La rénovation performante par étapes est aussi une alternative possible (réalisation du pack 1 avant le pack 2). Faites-vous accompagner par un professionnel compétent (bureau d'études, architecte, entreprise générale de travaux, groupement d'artisans...) pour préciser votre projet et coordonner vos travaux.

1

## Les travaux essentiels



Montant estimé : 2500 à 3700€

Lot	Description	Performance recommandée
 Mur	Isolation des murs par l'intérieur. Avant d'isoler un mur, vérifier qu'il ne présente aucune trace d'humidité.	R > 4,5 m <sup>2</sup> .K/W
 Chauffage	Mettre à jour le système d'intermittence / régulation (programmeur, robinets thermostatique, isolation réseau)	
 Eau chaude sanitaire	Système actualisé en même temps que le chauffage ▲ Travaux à réaliser par la copropriété	

2

## Les travaux à envisager

Montant estimé : 15900 à 23800€

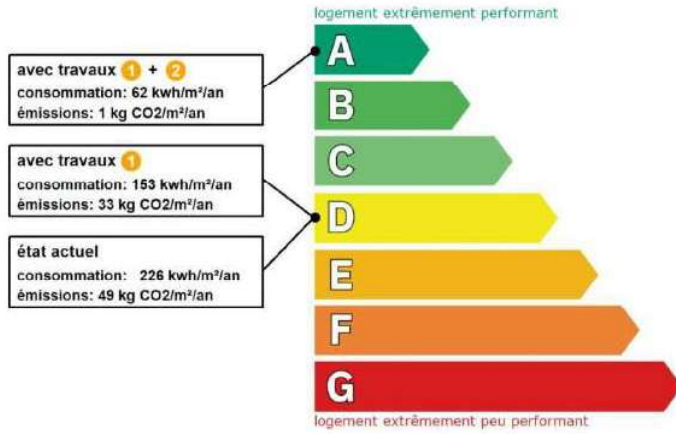
Lot	Description	Performance recommandée
 Chauffage	Remplacer le système de chauffage par une pompe à chaleur air/eau double service chauffage et ECS. ▲ Travaux à réaliser par la copropriété	SCOP = 4
 Eau chaude sanitaire	Système actualisé en même temps que le chauffage Mettre en place un système Solaire ▲ Travaux à réaliser par la copropriété	COP = 4

## Commentaires :

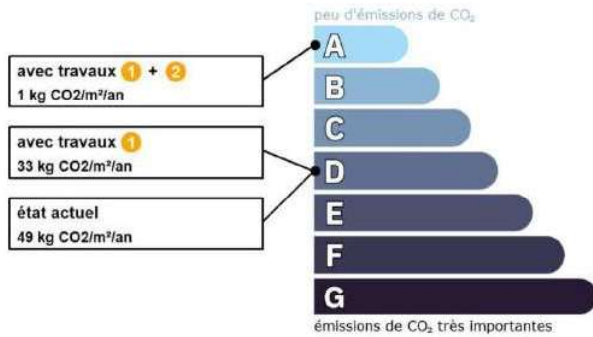
Néant

Recommandations d'amélioration de la performance (suite)

Évolution de la performance après travaux



Dont émissions de gaz à effet de serre



**France Rénov'**

**Préparez votre projet !**

Contactez le conseiller France Rénov' le plus proche de chez vous, pour des conseils gratuits et indépendants sur vos choix de travaux et d'artisans :

<https://france-renov.gouv.fr/espaces-conseil-fr>  
ou 0808 800 700 (prix d'un appel local)

Vous pouvez bénéficier d'aides, de primes et de subventions pour vos travaux :

<https://france-renov.gouv.fr/aides>

RÉPUBLIQUE FRANÇAISE

Pour répondre à l'urgence climatique et environnementale, la France s'est fixée pour objectif d'ici 2050 de rénover l'ensemble des logements à un haut niveau de performance énergétique.

À court terme, la priorité est donnée à la suppression des énergies fortement émettrices de gaz à effet de serre (fioul, charbon) et à l'éradication des «passoires énergétiques» d'ici 2028.

## Fiche technique du logement

Cette fiche liste les caractéristiques techniques du bien diagnostiqué renseignées par le diagnostiqueur pour obtenir les résultats présentés dans ce document. En cas de problème, contactez la personne ayant réalisé ce document ou l'organisme certificateur qui l'a certifiée (diagnostiqueurs.din.developpement-durable.gouv.fr).

Le présent rapport est établi par une personne dont les compétences sont certifiées par :  
Bureau Véritas 1 place Zaha Hadid 92400 COURBEVOIE (détail sur [www.info-certif.fr](http://www.info-certif.fr))

Référence du logiciel validé : **LICIEL Diagnostics v4 [Moteur TribuEnergie: 1.4.25.1]** Justificatifs fournis pour établir le DPE :  
Référence du DPE : **Villeurbanne-Grandclément-41-Doppler** **Rapport mentionnant la composition des parois**  
Date de visite du bien : **06/02/2024**  
Invariant fiscal du logement : **N/A**  
Référence de la parcelle cadastrale : **Section cadastrale CN, Parcelle(s) n° 113**  
Méthode de calcul utilisée pour l'établissement du DPE : **3CL-DPE 2021**  
Numéro d'immatriculation de la copropriété : **N/A**

### Explications personnalisées sur les éléments pouvant amener à des différences entre les consommations estimées et les consommations réelles :

Les consommations de ce DPE sont calculées pour des conditions d'usage fixées (on considère que les occupants les utilisent suivant des conditions standard), et pour des conditions climatiques moyennes du lieu. Il peut donc apparaître des divergences importantes entre les factures d'énergie que vous payez et la consommation conventionnelle pour plusieurs raisons : suivant la rigueur de l'hiver ou le comportement réellement constaté des occupants, qui peuvent s'écarter fortement de celui choisi dans les conditions standard et également les frais d'énergie qui font intervenir des valeurs qui varient sensiblement dans le temps. Ce DPE utilise des valeurs qui reflètent les prix moyens des énergies que l'Observatoire de l'Énergie constate au niveau national et donc peut s'écarter du prix de votre abonnement. De plus, ce DPE a été réalisé selon une modélisation 3CL (définie par arrêté) qui est sujette à des modifications dans le temps qui peuvent également faire évoluer les résultats.

## Généralités

Donnée d'entrée	Origine de la donnée	Valeur renseignée
Département	Observé / mesuré	69 Rhône
Altitude	Donnée en ligne	178 m
Type de bien	Observé / mesuré	Appartement
Année de construction	Estimé	1966
Surface habitable du logement	Observé / mesuré	100,77 m <sup>2</sup>
Surface habitable de l'immeuble	Observé / mesuré	1700 m <sup>2</sup>
Nombre de niveaux du logement	Observé / mesuré	1
Hauteur moyenne sous plafond	Observé / mesuré	2.60 m

## Enveloppe

Donnée d'entrée	Origine de la donnée	Valeur renseignée	
Mur 1 Sud, Est	Surface du mur	Observé / mesuré	16,36 m <sup>2</sup>
	Type de local adjacent	Observé / mesuré	l'extérieur
	Matériau mur	Observé / mesuré	Mur en béton banché
	Épaisseur mur	Observé / mesuré	≤ 20 cm
	Isolation	Observé / mesuré	non
	Doublage rapporté avec lame d'air	Observé / mesuré	plus de 15mm, bois, plâtre ou brique
Mur 2 Nord, Ouest	Surface du mur	Observé / mesuré	11,06 m <sup>2</sup>
	Type de local adjacent	Observé / mesuré	l'extérieur
	Matériau mur	Observé / mesuré	Mur en béton banché
	Épaisseur mur	Observé / mesuré	≤ 20 cm
	Isolation	Observé / mesuré	non
Doublage rapporté avec lame d'air	Observé / mesuré	plus de 15mm, bois, plâtre ou brique	
Mur 3 Nord, Ouest	Surface du mur	Observé / mesuré	5,49 m <sup>2</sup>
	Type de local adjacent	Observé / mesuré	un espace tampon solarisé (véranda, loggia fermée)

	Orientation ETS	🔍	Observé / mesuré	N, Nord-Est ou Nord-Ouest
	Isolation parois donnant sur l'ETS	🔍	Observé / mesuré	non isolé
	Matériau mur	🔍	Observé / mesuré	Mur en béton banché
	Epaisseur mur	🔍	Observé / mesuré	≤ 20 cm
	Isolation	🔍	Observé / mesuré	non
	Doublage rapporté avec lame d'air	🔍	Observé / mesuré	plus de 15mm, bois, plâtre ou brique
<b>Mur 4 Sud, Ouest</b>	Surface du mur	🔍	Observé / mesuré	14,74 m²
	Type de local adjacent	🔍	Observé / mesuré	des circulations avec ouverture directe sur l'extérieur
	Surface Aiu	🔍	Observé / mesuré	16,64 m²
	Etat isolation des parois Aiu	🔍	Observé / mesuré	non isolé
	Surface Aue	🔍	Observé / mesuré	7,8 m²
	Etat isolation des parois Aue	🔍	Observé / mesuré	non isolé
	Matériau mur	🔍	Observé / mesuré	Mur en béton banché
	Epaisseur mur	🔍	Observé / mesuré	≤ 20 cm
	Isolation	🔍	Observé / mesuré	non
<b>Plancher</b>	Surface de plancher bas	🔍	Observé / mesuré	100,77 m²
	Type de local adjacent	🔍	Observé / mesuré	un local chauffé
	Type de pb	🔍	Observé / mesuré	Dalle béton
	Isolation: oui / non / inconnue	🔍	Observé / mesuré	non
<b>Plafond</b>	Surface de plancher haut	🔍	Observé / mesuré	100,77 m²
	Type de local adjacent	🔍	Observé / mesuré	un local chauffé
	Type de pb	🔍	Observé / mesuré	Dalle béton
	Isolation	🔍	Observé / mesuré	non
<b>Fenêtre 1 Sud</b>	Surface de baies	🔍	Observé / mesuré	4,14 m²
	Placement	🔍	Observé / mesuré	Mur 1 Sud, Est
	Orientation des baies	🔍	Observé / mesuré	Sud
	Inclinaison vitrage	🔍	Observé / mesuré	vertical
	Uw (saisie directe)	📄	Document fourni	0.79
	Sw (saisie directe)	📄	Document fourni	0.43
	Type ouverture	🔍	Observé / mesuré	Fenêtres battantes
	Type menuiserie	🔍	Observé / mesuré	PVC
	Type de vitrage	🔍	Observé / mesuré	triple vitrage
	Epaisseur lame air	🔍	Observé / mesuré	18 mm
	Présence couche peu émissive	🔍	Observé / mesuré	non
	Gaz de remplissage	🔍	Observé / mesuré	Air
	Positionnement de la menuiserie	🔍	Observé / mesuré	au nu intérieur
	Largeur du dormant menuiserie	🔍	Observé / mesuré	Lp: 5 cm
	Type volets	🔍	Observé / mesuré	Volets roulants aluminium
	Ujn (saisie directe)	📄	Document fourni	0.6
	Type de masques proches	🔍	Observé / mesuré	Baie en fond de balcon
	Avancée l (profondeur des masques proches)	🔍	Observé / mesuré	< 1m
	Type de masques lointains	🔍	Observé / mesuré	Masque homogène
	Hauteur a (°)	🔍	Observé / mesuré	30 - 60°
<b>Fenêtre 2 Nord</b>	Surface de baies	🔍	Observé / mesuré	2,76 m²
	Placement	🔍	Observé / mesuré	Mur 2 Nord, Ouest
	Orientation des baies	🔍	Observé / mesuré	Nord
	Inclinaison vitrage	🔍	Observé / mesuré	vertical
	Uw (saisie directe)	📄	Document fourni	0.79
	Sw (saisie directe)	📄	Document fourni	0.43
	Type ouverture	🔍	Observé / mesuré	Fenêtres battantes
	Type menuiserie	🔍	Observé / mesuré	PVC

Type de vitrage	🔍	Observé / mesuré	triple vitrage
Epaisseur lame air	🔍	Observé / mesuré	18 mm
Présence couche peu émissive	🔍	Observé / mesuré	non
Gaz de remplissage	🔍	Observé / mesuré	Air
Positionnement de la menuiserie	🔍	Observé / mesuré	au nu intérieur
Largeur du dormant menuiserie	🔍	Observé / mesuré	Lp: 5 cm
Type volets	🔍	Observé / mesuré	Volets roulants aluminium
Ujn (saisie directe)	📄	Document fourni	0.6
Type de masques proches	🔍	Observé / mesuré	Absence de masque proche
Type de masques lointains	🔍	Observé / mesuré	Masque homogène
Hauteur a (°)	🔍	Observé / mesuré	30 - 60°
<b>Fenêtre 3 Sud</b>			
Surface de baies	🔍	Observé / mesuré	2.25 m²
Placement	🔍	Observé / mesuré	Mur 1 Sud, Est
Orientation des baies	🔍	Observé / mesuré	Sud
Inclinaison vitrage	🔍	Observé / mesuré	vertical
Uw (saisie directe)	📄	Document fourni	0.79
Sw (saisie directe)	📄	Document fourni	0.43
Type ouverture	🔍	Observé / mesuré	Fenêtres fixes
Type menuiserie	🔍	Observé / mesuré	PVC
Type de vitrage	🔍	Observé / mesuré	triple vitrage
Epaisseur lame air	🔍	Observé / mesuré	18 mm
Présence couche peu émissive	🔍	Observé / mesuré	non
Gaz de remplissage	🔍	Observé / mesuré	Air
Positionnement de la menuiserie	🔍	Observé / mesuré	au nu intérieur
Largeur du dormant menuiserie	🔍	Observé / mesuré	Lp: 5 cm
Type volets	🔍	Observé / mesuré	Volets roulants aluminium
Ujn (saisie directe)	📄	Document fourni	0.6
Type de masques proches	🔍	Observé / mesuré	Baie en fond de balcon
Avancée l (profondeur des masques proches)	🔍	Observé / mesuré	< 1m
Type de masques lointains	🔍	Observé / mesuré	Masque homogène
Hauteur a (°)	🔍	Observé / mesuré	30 - 60°
<b>Fenêtre 4 Nord</b>			
Surface de baies	🔍	Observé / mesuré	1.5 m²
Placement	🔍	Observé / mesuré	Mur 2 Nord, Ouest
Orientation des baies	🔍	Observé / mesuré	Nord
Inclinaison vitrage	🔍	Observé / mesuré	vertical
Uw (saisie directe)	📄	Document fourni	0.79
Sw (saisie directe)	📄	Document fourni	0.43
Type ouverture	🔍	Observé / mesuré	Fenêtres fixes
Type menuiserie	🔍	Observé / mesuré	PVC
Type de vitrage	🔍	Observé / mesuré	triple vitrage
Epaisseur lame air	🔍	Observé / mesuré	18 mm
Présence couche peu émissive	🔍	Observé / mesuré	non
Gaz de remplissage	🔍	Observé / mesuré	Air
Positionnement de la menuiserie	🔍	Observé / mesuré	au nu intérieur
Largeur du dormant menuiserie	🔍	Observé / mesuré	Lp: 5 cm
Type volets	🔍	Observé / mesuré	Volets roulants aluminium
Ujn (saisie directe)	📄	Document fourni	0.6
Type de masques proches	🔍	Observé / mesuré	Absence de masque proche
Type de masques lointains	🔍	Observé / mesuré	Masque homogène
Hauteur a (°)	🔍	Observé / mesuré	30 - 60°

<b>Porto-fenêtre Nord</b>	Surface de baies	🔍 Observé / mesuré	0.75 m²
	Placement	🔍 Observé / mesuré	Mur 3 Nord, Ouest
	Orientation des baies	🔍 Observé / mesuré	Nord
	Inclinaison vitrage	🔍 Observé / mesuré	vertical
	Uw (saisie directe)	📄 Document fourni	0.79
	Sw (saisie directe)	📄 Document fourni	0.44
	Type ouverture	🔍 Observé / mesuré	Portes-fenêtres battantes
	Type menuiserie	🔍 Observé / mesuré	PVC
	Type de vitrage	🔍 Observé / mesuré	triple vitrage
	Epaisseur lame air	🔍 Observé / mesuré	18 mm
	Présence couche peu émissive	🔍 Observé / mesuré	non
	Gaz de remplissage	🔍 Observé / mesuré	Air
	Positionnement de la menuiserie	🔍 Observé / mesuré	au nu intérieur
	Largeur du dormant menuiserie	🔍 Observé / mesuré	Lp: 5 cm
	Type volets	🔍 Observé / mesuré	Volets roulants aluminium
	Ujn (saisie directe)	📄 Document fourni	0.6
	Type de masques proches	🔍 Observé / mesuré	Absence de masque proche
	Type de masques lointains	🔍 Observé / mesuré	Masque homogène
	Hauteur a (°)	🔍 Observé / mesuré	30 - 60°
	<b>Porte</b>	Surface de porte	🔍 Observé / mesuré
Placement		🔍 Observé / mesuré	Mur 4 Sud, Ouest
Type de local adjacent		🔍 Observé / mesuré	des circulations avec ouverture directe sur l'extérieur
Surface Aiu		🔍 Observé / mesuré	16.64 m²
Etat isolation des parois Aiu		🔍 Observé / mesuré	non isolé
Surface Aue		🔍 Observé / mesuré	7.8 m²
Etat isolation des parois Aue		🔍 Observé / mesuré	non isolé
Nature de la menuiserie		🔍 Observé / mesuré	Porte simple en bois
Type de porte		🔍 Observé / mesuré	Porte opaque pleine
Présence de joints d'étanchéité		🔍 Observé / mesuré	non
Positionnement de la menuiserie		🔍 Observé / mesuré	au nu intérieur
Largeur du dormant menuiserie		🔍 Observé / mesuré	Lp: 5 cm
<b>Pont Thermique 1</b>	Type de pont thermique	🔍 Observé / mesuré	Mur 1 Sud, Est / Fenêtre 1 Sud
	Type isolation	🔍 Observé / mesuré	non isolé
	Longueur du PT	🔍 Observé / mesuré	14.1 m
	Largeur du dormant menuiserie Lp	🔍 Observé / mesuré	Lp: 5 cm
	Position menuiseries	🔍 Observé / mesuré	au nu intérieur
<b>Pont Thermique 2</b>	Type de pont thermique	🔍 Observé / mesuré	Mur 2 Nord, Ouest / Fenêtre 2 Nord
	Type isolation	🔍 Observé / mesuré	non isolé
	Longueur du PT	🔍 Observé / mesuré	9.4 m
	Largeur du dormant menuiserie Lp	🔍 Observé / mesuré	Lp: 5 cm
	Position menuiseries	🔍 Observé / mesuré	au nu intérieur
<b>Pont Thermique 3</b>	Type de pont thermique	🔍 Observé / mesuré	Mur 1 Sud, Est / Fenêtre 3 Sud
	Type isolation	🔍 Observé / mesuré	non isolé
	Longueur du PT	🔍 Observé / mesuré	11.1 m
	Largeur du dormant menuiserie Lp	🔍 Observé / mesuré	Lp: 5 cm
	Position menuiseries	🔍 Observé / mesuré	au nu intérieur
<b>Pont Thermique 4</b>	Type de pont thermique	🔍 Observé / mesuré	Mur 2 Nord, Ouest / Fenêtre 4 Nord
	Type isolation	🔍 Observé / mesuré	non isolé
	Longueur du PT	🔍 Observé / mesuré	7.4 m
	Largeur du dormant menuiserie Lp	🔍 Observé / mesuré	Lp: 5 cm

Pont Thermique 5	Position menuiseries	Ⓞ	Observé / mesuré	au nu intérieur
	Type de pont thermique	Ⓞ	Observé / mesuré	Mur 3 Nord, Ouest / Porte-fenêtre Nord
	Type isolation	Ⓞ	Observé / mesuré	non isolé
	Longueur du PT	Ⓞ	Observé / mesuré	3.7 m
	Largeur du dormant menuiserie Lp	Ⓞ	Observé / mesuré	Lp: 5 cm
Pont Thermique 6	Position menuiseries	Ⓞ	Observé / mesuré	au nu intérieur
	Type PT	Ⓞ	Observé / mesuré	Mur 1 Sud, Est / Plafond
	Type isolation	Ⓞ	Observé / mesuré	non isolé / non isolé
Pont Thermique 7	Longueur du PT	Ⓞ	Observé / mesuré	8.8 m
	Type PT	Ⓞ	Observé / mesuré	Mur 1 Sud, Est / Plancher
	Type isolation	Ⓞ	Observé / mesuré	non isolé / non isolé
Pont Thermique 8	Longueur du PT	Ⓞ	Observé / mesuré	8.8 m
	Type PT	Ⓞ	Observé / mesuré	Mur 2 Nord, Ouest / Plafond
	Type isolation	Ⓞ	Observé / mesuré	non isolé / non isolé
Pont Thermique 9	Longueur du PT	Ⓞ	Observé / mesuré	5.9 m
	Type PT	Ⓞ	Observé / mesuré	Mur 2 Nord, Ouest / Plancher
	Type isolation	Ⓞ	Observé / mesuré	non isolé / non isolé
Pont Thermique 10	Longueur du PT	Ⓞ	Observé / mesuré	5.9 m
	Type PT	Ⓞ	Observé / mesuré	Mur 3 Nord, Ouest / Plafond
	Type isolation	Ⓞ	Observé / mesuré	non isolé / non isolé
Pont Thermique 11	Longueur du PT	Ⓞ	Observé / mesuré	2.4 m
	Type PT	Ⓞ	Observé / mesuré	Mur 3 Nord, Ouest / Plancher
	Type isolation	Ⓞ	Observé / mesuré	non isolé / non isolé

## Systèmes

Donnée d'entrée		Origine de la donnée	Valeur renseignée	
Ventilation	Type de ventilation	Ⓞ	Observé / mesuré	Ventilation par entrées d'air hautes et basses
	Façades exposées	Ⓞ	Observé / mesuré	plusieurs
	Logement Traversant	Ⓞ	Observé / mesuré	oui
Chauffage	Type d'installation de chauffage	Ⓞ	Observé / mesuré	Installation de chauffage simple
	Nombre de niveaux desservis	Ⓞ	Observé / mesuré	1
	Type générateur	Ⓞ	Observé / mesuré	Gaz Naturel - Chaudière gaz standard installée entre 2001 et 2015
	Année installation générateur	Ⓞ	Observé / mesuré	2008
	Energie utilisée	Ⓞ	Observé / mesuré	Gaz Naturel
	Cper (présence d'une ventouse)	Ⓞ	Observé / mesuré	non
	Présence d'une veilleuse	Ⓞ	Observé / mesuré	non
	Chaudière murale	Ⓞ	Observé / mesuré	non
	Présence d'une régulation/Ajust, T° Fonctionnement	Ⓞ	Observé / mesuré	non
	Présence ventilateur / dispositif circulation air dans circuit combustion	Ⓞ	Observé / mesuré	non
	Type émetteur	Ⓞ	Observé / mesuré	Radiateur bitube sans robinet thermostatique
	Température de distribution	Ⓞ	Observé / mesuré	supérieur à 65°C
	Année installation émetteur	Ⓞ	Observé / mesuré	1966
	Type de chauffage	Ⓞ	Observé / mesuré	central
	Équipement d'intermittence	Ⓞ	Observé / mesuré	Avec intermittence centrale collectif
Présence comptage	Ⓞ	Observé / mesuré	0	
Eau chaude sanitaire	Nombre de niveaux desservis	Ⓞ	Observé / mesuré	1
	Type générateur	Ⓞ	Observé / mesuré	Gaz Naturel - Chaudière gaz standard installée entre 2001 et 2015
	Année installation générateur	Ⓞ	Observé / mesuré	2008

Energie utilisée	🔍 Observé / mesuré	Gaz Naturel
Type production ECS	🔍 Observé / mesuré	Chauffage et ECS
Présence d'une veilleuse	🔍 Observé / mesuré	non
Chaudière murale	🔍 Observé / mesuré	non
Présence d'une régulation/Ajust, T° Fonctionnement	🔍 Observé / mesuré	non
Présence ventilateur / dispositif circulation air dans circuit combustion	🔍 Observé / mesuré	non
Type de distribution	🔍 Observé / mesuré	Réseau collectif non isolé, majorité des logements avec pièces alimentées contiguës
Bouclage pour ECS	🔍 Observé / mesuré	non
Type de production	🔍 Observé / mesuré	instantanée
Système	🔍 Observé / mesuré	Electrique - Pompe à chaleur air/air
Surface habitable refroidie	🔍 Observé / mesuré	50 m²
Année installation équipement	🔍 Observé / mesuré	2011
Energie utilisée	🔍 Observé / mesuré	Electrique

#### Références réglementaires utilisées :

Article L134-4-2 du CCH, décret n° 2011-807 du 5 juillet 2011, arrêtés du 31 mars 2021, 8 octobre 2021 et du 17 juin 2021 relatif à la transmission des diagnostics de performance énergétique à l'Agence de l'environnement et de la maîtrise de l'énergie et relatif à l'utilisation réglementaire des logiciels pour l'élaboration des diagnostics de performance énergétique, arrêtés du 16 mars 2023 décret 2020-1610, 2020-1609, 2006-1114, 2008-1175 ; Ordonnance 2005-655 art L271-4 à 6 ; Loi 2004-1334 art L134-1 à 5 ; décret 2006-1147 art R.134-1 à 5 du CCH et loi grenelle 2 n°2010-786 du juillet 2010.

**Informations société :** DIRECT EXPERTISE 13, avenue Victor Hugo 69160 TASSIN-LA-DEMI-LUNE

Tél. : 04 72 24 92 27 - N°SIREN : 49359000400047 - Compagnie d'assurance : AXA IARD n° 6701817804

#### À l'attention du propriétaire du bien au moment de la réalisation du DPE :

Dans le cadre du Règlement général sur la protection des données (RGPD), l'Ademe vous informe que vos données personnelles (Nom-Prénom-Adresse) sont stockées dans la base de données de l'observatoire DPE à des fins de contrôles ou en cas de contestations ou de procédures judiciaires. Ces données sont stockées jusqu'à la date de fin de validité du DPE.

Vous disposez d'un droit d'accès, de rectification, de portabilité, d'effacement ou une limitation du traitement de ces données. Si vous souhaitez faire valoir votre droit, veuillez nous contacter à l'adresse mail indiquée à la page «Contacts» de l'Observatoire DPE (<https://observatoire-dpe.ademe.fr/>).

N°ADEME  
2469E0459074  
M



## A / Désignation du ou des bâtiments :

- **Localisation du ou des bâtiments**

Code postal : 69100

Adresse : 41 Place Jules Grandclément

Commune : VILLEURBANNE

Référence cadastrale : CN

Bât :

Etage : 1er étage

N° parcelle : 113

Esc :

N° de lgt :

N° de lot : Non  
communiqué(e)

Désignation et situation du ou des lots de copropriété :

Type de bâtiment : Appartement T5

Nature du gaz distribué : Gaz naturel

Distributeur de gaz : Gaz de France

Destination du bien : Vente

- Installation alimentée en gaz : OUI
- Non accessibilité des locaux et des dépendances : NON
- Appareils d'utilisation présents ne pouvant être mis en marche ou arrêtés par une personne désignée par l'occupant : NON
- Complément d'information sur l'emplacement du compteur ou de la bouteille de gaz : Compteur déposé

## B / Désignation du propriétaire:

- **Désignation du propriétaire de l'installation intérieur de gaz**

Nom :

Prénom :

Adresse : 41, place Grandclément  
69100 VILLEURBANNE

- Si le client n'est pas le donneur d'ordre :

Qualité du donneur d'ordre (sur déclaration de l'intéressé) : Client

Prénom, Nom : Compagnie Européenne de Garantie et  
Caution

Adresse : 59, avenue Pierre Mendès France  
75013 PARIS 13

- Titulaire du contrat de fourniture de gaz

Civilité : Monsieur

Nom : DOPPLER

Prénom :

Adresse : 41, place Grandclément  
69100 VILLEURBANNE

N° de téléphone :

Point compteur et numéro : Absence de compteur :



## C / Désignation de l'opérateur de diagnostic:

---

### Identité de l'opérateur de diagnostic:

Prénom Nom : Marc-Olivier FINET

Raison sociale et nom de l'entreprise : DIRECT EXPERTISE  
Adresse : 13, avenue Victor Hugo  
69160 TASSIN-LA-DEMI-LUNE

N° SIRET : 49359000400047

Désignation de la compagnie d'assurance : AXA IARD Police n° 6701817804 (31/12/2023)  
N° de police assurance et date de validité : 6701817804 - 31 décembre 2023

Le présent rapport est établi par une personne dont les compétences sont certifiées par :

Organisme de certification : Bureau Véritas Certification  
Adresse de l'organisme : 60, avenue Charles de Gaulle - 92800 PUTEAUX  
Numéro du certificat : 14684413  
Date de validité : 31/07/2029

### Obligations de l'opérateur de diagnostic :

- L'opérateur de diagnostic attire l'attention du donneur d'ordre sur le fait que la responsabilité dudit donneur d'ordre reste pleinement engagée en cas d'accident ou incident sur tout ou partie de l'installation, contrôlée ou non.
- L'opérateur de diagnostic rappelle au donneur d'ordre que sa responsabilité d'opérateur de diagnostic est limitée aux points effectivement vérifiés et que les contrôles réalisés ne préjugent pas de la conformité de l'installation.
- L'opérateur de diagnostic conseille le (ou les) occupant(s) d'être présent(s) lors du diagnostic afin, notamment, de palier les éventuels désagréments ou dommages consécutifs aux coupures et aux remises sous pression de l'installation.

### Références réglementaires

- Décret n° 2016-1104 du 11 août 2016 relatif à l'état de l'installation intérieure de gaz dans les logements en locations.
- Arrêté du 12 février 2014 modifiant l'arrêté du 6 avril 2007 définissant le modèle et la méthode de réalisation de l'état de l'installation intérieure de gaz.
- Arrêté du 18 novembre 2013 portant reconnaissance de la norme NF P45-500 en application des dispositions de l'article 1er de l'arrêté du 6 avril 2007 modifié définissant le modèle et la méthode de réalisation de l'état de l'installation intérieure de gaz.
- Arrêté du 25 avril 2012 modifiant l'arrêté du 2 août 1977 modifié relatif aux règles techniques et de sécurité applicables aux installations de gaz combustible et d'hydrocarbures liquéfiés situées à l'intérieur des bâtiments d'habitation ou de leurs dépendances
- Arrêté du 25 avril 2012 modifiant l'arrêté du 2 août 1977 modifié dont l'objectif est l'interdiction des robinet munis d'about porte caoutchouc non démontable et des tubes souples à base de caoutchouc sur les installations alimentaires en gaz
- Arrêté du 15 décembre 2011 modifiant l'arrêté du 6 avril 2007 modifié définissant les critères de certification des compétences des personnes physiques réalisant l'état de l'installation intérieure de gaz et les critères d'accréditation des organismes de certification
- Arrêté du 24 août 2010 modifiant l'arrêté du 6 avril 2007 définissant le modèle et la méthode de réalisation de l'état de l'installation intérieure de gaz
- Décret n° 2010-1200 du 11 octobre 2010 pris pour l'application de l'article L. 271-6 du code de la construction et de l'habitation.
- Articles L 271-4 à L 271-6 du Code de la Construction et de l'Habitation
- Article R134-6 à Article R134-9 du Code de la construction et de l'habitation (Etat de l'installation intérieure de gaz).
- Article R271-1 à R271-5 du Code de la construction et de l'habitation (Conditions d'établissement du dossier de diagnostic technique)
- Arrêté du 15 décembre 2009 modifiant l'arrêté du 6 avril 2007 définissant les critères de certification des compétences des personnes physiques réalisant l'état de l'installation intérieure de gaz et les critères d'accréditation des organismes de certification
- Arrêté du 6 avril 2007 définissant les critères de certification des compétences des personnes physiques réalisant l'état de l'installation intérieure de gaz et les critères d'accréditation des organismes de certification
- Arrêté du 6 avril 2007 définissant le modèle et la méthode de réalisation de l'état de l'installation intérieure de gaz
- Décret n°2006-1147 du 14 septembre 2006 relatif au diagnostic de performance énergétique et à l'état de l'installation intérieure de gaz dans certains bâtiments.
- Ordonnance no 2005-655 du 8 juin 2005 relative au logement et à la construction
- Loi n°2003-8 du 3 janvier 2003 relative aux marchés du gaz et de l'électricité et au service public de l'énergie NOR: ECOX0200139L version consolidée - Version consolidée au 01 janvier 2012.
- Arrêté du 25 avril 1985 relatif à la vérification et à l'entretien des installations collectives de ventilation mécanique contrôlée gaz
- Arrêté du 24 mars 1982 dispositions relatives à l'aération des logements - Urbanisme et Logement, Energie, Santé modifié par arrêté du 28 octobre 1983 - Version consolidée au 15 novembre 1983.
- Arrêté du 2 août 1977 relatif aux règles techniques et de sécurité applicables aux installations de gaz combustible et d'hydrocarbures liquéfiés situés à l'intérieur des bâtiments d'habitation ou de leurs dépendances

### Norme utilisée

- Norme méthodologique ou spécification technique utilisée : NF P 45-500 (Janvier 2013)

## D / Identification des appareils

Genre <sup>(1)</sup> , marque, modèle	Type <sup>(2)</sup>	Puissance en kW	Localisation	Observations : anomalie, débit calorifique, taux de CO mesuré(s), motifs de l'absence ou de l'impossibilité de contrôle pour chaque appareil concerné

(1) - Cuisinière, table de cuisson, chauffe-eaux, chaudière, radiateur, ....

(2) - Non raccordé – Raccordé - Etanche

## E / Anomalies identifiées:

Point de contrôle N° <sup>(3)</sup>	A1 <sup>(4)</sup> A2 <sup>(5)</sup> ou DGI <sup>(6)</sup> ou 32C <sup>(7)</sup>	Libellé des anomalies et recommandations
8a1	A1	Au moins un organe de coupure d'appareil est absent Préconisations : Faire installer un organe de coupure d'appareil
8a2	A1	Au moins un organe de coupure d'appareil n'est pas accessible Préconisations : Rendre accessible l'organe de coupure d'appareil
8a3	A1	Au moins un organe de coupure d'appareil n'est pas manoeuvrable Préconisations : Rendre manoeuvrable l'organe de coupure d'appareil
19.a1	A2	Le local équipé ou prévu pour un appareil de cuisson seul n'est pas pourvu d'une amenée d'air ou celle-ci est située à plus de 2 pièces d'intervalle Préconisations : Prévoir ou modifier l'amenée d'air dans le local avant de pouvoir brancher l'appareil

(3) - Point de contrôle selon la norme utilisée

(4) - A1 : l'installation présente une anomalie à prendre en compte lors d'une intervention ultérieure sur l'installation

(5) - A2 : l'installation présente une anomalie dont le caractère de gravité ne justifie pas que l'on interrompe aussitôt la fourniture du gaz, mais est suffisamment importante pour que la réparation soit réalisée dans les meilleurs délais.

(6) DGI (Danger Grave et Immédiat) : l'installation présente une anomalie suffisamment grave pour que l'opérateur de diagnostic interrompe aussitôt l'alimentation en gaz jusqu'à suppression du ou des défauts constituant la source du danger.

(7) 32c : La chaudière est de type VMC GAZ et l'installation présente une anomalie relative au dispositif de sécurité collective (DSC) qui justifie une intervention auprès du syndic ou du bailleur social par le distributeur de gaz afin de s'assurer de la présence du dispositif, de sa conformité et de son bon fonctionnement.

## F / Identification des bâtiments et parties du bâtiment (pièces et volumes) n'ayant pu être contrôlés et motifs :

SANS OBJET

## G / Constatations diverses :

- Attestation de contrôle de moins d'un an de la vacuité des conduits de fumées non présentée
- Justificatif d'entretien de moins d'un an de la chaudière non présenté
- Le conduit de raccordement n'est pas visitable.

- L'installation ne comporte aucune anomalie.
- L'installation comporte des anomalies de type A1 qui devront être réparées ultérieurement.
- L'installation comporte des anomalies de type A2 qui devront être réparées dans les meilleurs délais.
- L'installation comporte des anomalies de type DGI qui devront être réparées avant remise en service.
- L'installation comporte une anomalie 32c qui devra faire l'objet d'un traitement particulier par le syndic ou le bailleur social sous le contrôle du distributeur de gaz.

## H / Actions de l'opérateur de diagnostic en cas de DGI

- Fermeture totale avec pose d'une étiquette signalant la condamnation de l'installation de gaz  
ou

DDT - Dossier : Villeurbanne-Grandclément-41 [REDACTED] 41 Place Jules Grandclément 69100  
VILLEURBANNE

Page 34/44

- Fermeture partielle avec pose d'une étiquette signalant la condamnation d'un appareil ou d'une partie de l'installation
- Transmission au Distributeur de gaz par courrier des informations suivantes
  - référence du contrat de fourniture de gaz, du Point de Comptage Estimation, du Point de Livraison ou du numéro de compteur ;
  - codes des anomalies présentant un Danger Grave et Immédiat (DGI).
- Remise au client de la « fiche informative distributeur de gaz » remplie.

## I / Actions de l'opérateur de diagnostic en cas d'anomalie 32c

---

- Transmission au Distributeur de gaz par courrier de la référence du contrat de fourniture de gaz, du Point de Comptage Estimation, du Point de Livraison ou du numéro de compteur ;
- Remise au syndic ou au bailleur social de la « fiche informative distributeur de gaz » remplie. ;

---

Le présent rapport est établi par une personne dont les compétences sont certifiées par :Bureau Véritas Certification  
Adresse de l'organisme certificateur : 60, avenue Charles de Gaulle - 92800 PUTEAUX

Le présent rapport est valable jusqu'au 05/02/2027

### Cachet de l'entreprise



### Dates de visite et d'établissement de l'état de l'installation gaz

Visite effectuée le 06 février 2024  
Heure d'arrivée le  
Heure de constatation :  
Fait à TASSIN-LA-DEMI-LUNE, le 06 février 2024

Nom: Marc-Olivier FINET

Signature de l'opérateur

*La société DIRECT EXPERTISE atteste que ni ses employés, ni elle-même, ne reçoit, directement ou indirectement, de la part d'une entreprise pouvant réaliser des travaux sur les ouvrages, installations ou équipements sur lesquels porte sa prestation, aucun avantage ni rétribution, sous quelque forme que ce soit.*

---


# ETAT DES INSTALLATIONS ELECTRIQUES INTERIEURES DES IMMEUBLES A USAGE D'HABITATION

Selon l'arrêté du 28 septembre 2017 définissant le modèle et la méthode de réalisation de l'état de l'installation intérieure d'électricité dans les immeubles à usage d'habitation

N° de dossier : Villeurbanne-Grandclément-41- [REDACTED]

Date du rapport : 06 février 2024

## 1 - Désignation et description du local d'habitation et de ses dépendances

<p>• <b>Localisation du ou des bâtiments</b></p> <p>Département : RHONE Commune : 69100 VILLEURBANNE Adresse : 41 Place Jules Grandclément Référence cadastrale : CN N° de parcelle : 113 Désignation et situation du ou des lots de (co)propriété : Non communiqué(e) Destination du bien : Vente Type de bâtiment : Appartement Année de construction : 1966 Année de l'installation : + de 15 ans Distributeur d'électricité : EDF</p>	
<p>• <b>Identification des parties du bien n'ayant pu être visitées et justification</b></p> <p>SANS OBJET</p>	

## 2 - Identification du donneur d'ordre / propriétaire

<p><b>Désignation du donneur d'ordre</b></p> <p>Nom: Compagnie Européenne de Garantie et Caution Adresse: 59, avenue Pierre Mendès France 75013 PARIS 13 Email : non communiqué Qualité du donneur d'ordre (sur déclaration de l'intéressé) : Client</p>	<p><b>Désignation du propriétaire</b></p> <p>Nom et prénom : [REDACTED] Adresse : 41, place Grandclément 69100 VILLEURBANNE</p>
--	---

## 3 - Identification de l'opérateur ayant réalisé l'intervention et signé le rapport

<p><b>Identité de l'opérateur de diagnostic:</b> Prénom et nom: Marc-Olivier FINET</p>	
<p>Raison sociale et nom de l'entreprise : DIRECT EXPERTISE Adresse: 13, avenue Victor Hugo 69160 TASSIN-LA-DEMI-LUNE N° Siret : 49359000400047</p>	
<p>Désignation de la compagnie d'assurance: AXA IARD Police n° 6701817804 (31/12/2023) N° de police et date de validité: 6701817804 - 31 décembre 2023</p>	
<p>Le présent rapport est établi par une personne dont les compétences sont certifiées par :</p> <p>Organisme de certification : Bureau Véritas Certification Adresse de l'organisme : 60, avenue Charles de Gaulle - 92800 PUTEAUX Numéro de certification : 14684413 Date de validité du certificat de compétence : 16/08/2024</p>	

## Références réglementaires :

- Arrêté du 28 septembre 2017 définissant le modèle et la méthode de réalisation de l'état de l'installation intérieure d'électricité dans les immeubles à usage d'habitation.
- Décret n° 2016-1105 du 11 août 2016 relatif à l'état de l'installation intérieure d'électricité dans les logements en locations
- Loi n° 2014-366 du 24 mars 2014 pour l'accès au logement et un urbanisme rénové dite loi « Alur »
- Arrêté du 2 décembre 2011 modifiant l'arrêté du 8 juillet 2008 modifié définissant les critères de certification des compétences des personnes physiques réalisant l'état de l'installation intérieure d'électricité et les critères d'accréditation des organismes de certification,
- Décret n° 2011-413 du 13 avril 2011 relatif à la durée de validité du diagnostic de performance énergétique
- Décret n° 2010-301 du 22 mars 2010 modifiant le décret n° 72-1120 du 14 décembre 1972 relatif au contrôle et à l'attestation de la conformité des installations électriques intérieures aux règlements et normes de sécurité en vigueur
- Arrêté du 10 décembre 2009 modifiant l'arrêté du 8 juillet 2008 définissant les critères de certification des compétences des personnes physiques réalisant l'état de l'installation intérieure d'électricité et les critères d'accréditation des organismes de certification.
- Décret n° 2010-1200 du 11 octobre 2010 pris pour l'application de l'article L. 271-6 du code de la construction et de l'habitation.
- Arrêté du 8 juillet 2008 définissant les critères de certification des compétences des personnes physiques réalisant l'état de l'installation intérieure d'électricité et les critères d'accréditation des organismes de certification.
- Décret n° 2008-384 du 22 avril 2008 relatif à l'état de l'installation intérieure d'électricité dans les immeubles à usage d'habitation
- Articles L 271-4 à L 271-6 du Code de la Construction et de l'Habitation
- Article L134-7 du Code la construction et de l'habitation Modifié par Loi n°2006-1772 du 30 décembre 2006 - art. 59
- Décret n°2006-1114 du 5 septembre 2006 relatif aux diagnostics techniques immobiliers et modifiant le code de la construction et de l'habitation et le code de la santé publique.
- Ordonnance n°2005-655 du 8 juin 2005 relative au logement et à la construction
- Décret n°2001-222 du 6 mars 2001 modifiant le décret n° 72-1120 du 14 décembre 1972 relatif au contrôle et à l'attestation de la conformité des installations électriques intérieures aux règlements et normes de sécurité en vigueur.
- Décret n°2001-222 du 6 mars 2001 modifiant le décret n° 72-1120 du 14 décembre 1972 relatif au contrôle et à l'attestation de la conformité des installations électriques intérieures aux règlements et normes de sécurité en vigueur.

## 4 / Limites du domaine d'application du diagnostic

Le diagnostic porte uniquement sur l'ensemble de l'installation intérieure d'électricité à basse tension des locaux à usage d'habitation située en aval de l'appareil général de commande et de protection de cette installation. Il ne concerne pas les matériels d'utilisation amovibles, ni les circuits internes des matériels d'utilisation fixes, destinés à être reliés à l'installation électrique fixe, ni les installations de production ou de stockage par batterie d'énergie électrique du générateur jusqu'au point d'injection au réseau public de distribution d'énergie ou au point de raccordement à l'installation intérieure. Il ne concerne pas non plus les circuits les circuits de téléphonie, de télévision, de réseau informatique, de vidéophonie, de centrale d'alarme, etc., lorsqu'ils sont alimentés en régime permanent sous une tension inférieure ou égale à 50 V en courant alternatif et 120 V en courant continu.

L'intervention de l'opérateur de diagnostic ne porte que sur les constituants visibles, visitables, de l'installation au moment du diagnostic. Elle s'effectue sans déplacement de meubles ni démontage de l'installation électrique (hormis le démontage des capots des tableaux électriques lorsque cela est possible) ni destruction des isolants des câbles.

Des éléments dangereux de l'installation intérieure d'électricité peuvent ne pas être repérés, notamment:

- les parties de l'installation électrique non visibles (incorporées dans le gros œuvre ou le second œuvre ou masquées par du mobilier) ou nécessitant un démontage ou une détérioration pour pouvoir y accéder (boîtes de connexion, conduits, plinthes, goulottes, huisseries, éléments chauffants incorporés dans la maçonnerie, luminaires des piscines plus particulièrement);
- les parties non visibles ou non accessibles des tableaux électriques après démontage de leur capot;
- inadéquation entre le courant assigné (calibre) des dispositifs de protection contre les surintensités et la section des conducteurs sur toute la longueur des circuits.

## 5 – Conclusion relative à l'évaluation des risques pouvant porter atteinte à la sécurité des personnes

- L'installation intérieure d'électricité ne comporte aucune anomalie  
 L'installation intérieure d'électricité comporte une ou des anomalies

### Anomalies avérées selon les domaines suivants

1. Appareil général de commande et de protection et son accessibilité.  
 2. Dispositif de protection différentielle à l'origine de l'installation / Prise de terre et installation de mise à la terre.  
 3. Dispositif de protection contre les surintensités adapté à la section des conducteurs, sur chaque circuit.  
 4. La liaison équipotentielle et installation électrique adaptées aux conditions particulières des locaux contenant une douche ou une baignoire.  
 5. Matériels électriques présentant des risques de contacts directs avec des éléments sous tension – Protection mécanique des conducteurs  
 6. Matériels électriques vétustes, inadaptés à l'usage.

### Installations particulières

- P1, P2. Appareils d'utilisation situés dans des parties communes et alimentés depuis la partie privative ou inversement.  
 P3. Piscine privée, ou bassin de fontaine.

### Informations complémentaires

- IC : Socles de prise de courant, dispositif à courant différentiel résiduel à haute sensibilité.

	Libellé (1) et localisation (*) des anomalies	Libellé (1) des mesures compensatoires (2) correctement mises en œuvre	Photo
<b>2 - Dispositif de protection différentielle à l'origine de l'installation / Prise de terre et installation de mise à la terre</b>			
	(B3.3.6 a1) Au moins un socle de prise de courant ne comporte pas de broche de terre. <b>Localisation/Commentaire :</b> Prise sans broche de terre (Cuisine, Chambre 1, Chambre 2, Séjour)	(B3.3.6.1) Alors que des socles de prise de courant ou des circuits de l'installation ne sont pas reliés à la terre (B.3.3.6 a1), a2 et a3), la mesure compensatoire suivante est correctement mise en œuvre : • protection du (des) circuit (s) concerné (s) ou de l'ensemble de l'installation électrique par au moins un dispositif différentiel à haute sensibilité <= 30 mA.	
	(B3.3.6 a3) Au moins un circuit (n'alimentant pas des socles de prises de courant) n'est pas relié à la terre. <b>Localisation/Commentaire :</b> Plafonniers non reliés à la terre	(B3.3.6.1) Alors que des socles de prise de courant ou des circuits de l'installation ne sont pas reliés à la terre (B.3.3.6 a1), a2 et a3), la mesure compensatoire suivante est correctement mise en œuvre : • protection du (des) circuit (s) concerné (s) ou de l'ensemble de l'installation électrique par au moins un dispositif différentiel à haute sensibilité <= 30 mA.	
<b>4 - La liaison équipotentielle et installation électrique adaptées aux conditions particulières des locaux contenant une douche ou une baignoire</b>			
	(B6.3.1 a) Local contenant une baignoire ou une douche : l'installation électrique ne répond pas aux prescriptions particulières appliquées à ce local (adéquation entre l'emplacement où est installé le matériel électrique et les caractéristiques de ce dernier – respect des règles de protection contre les chocs électriques liées aux zones). <b>Localisation/Commentaire :</b> Luminaire avec indice de protection insuffisant (Salle de Bains)		

(1) Libellés repris de la norme NF C16-600 de juillet 2017

(2) Une mesure compensatoire est une mesure qui permet de limiter un risque de choc électrique lorsque les règles fondamentales de sécurité ne peuvent s'appliquer pleinement pour des raisons soit économiques, soit techniques, soit administratives. Le libellé de la mesure compensatoire est indiqué en regard de l'anomalie concernée.

(\*) Avertissement : la localisation des anomalies n'est pas exhaustive. Il est admis que l'opérateur de diagnostic ne procède à la localisation que d'une anomalie par point de contrôle. Toutefois, cet avertissement ne concerne pas le test de déclenchement des dispositifs différentiels.

### Libellé des informations complémentaires sur les socles de prise de courant, dispositif à courant différentiel résiduel à haute sensibilité

(B11 a1) L'ensemble de l'installation électrique est protégé par au moins un dispositif différentiel à haute sensibilité <= 30 mA.

(B11 b1) L'ensemble des socles de prise de courant est de type à obturateur.

**Libellé des informations complémentaire sur les socles de prise de courant, dispositif à courant différentiel résiduel à haute sensibilité**

(B11 c1) L'ensemble des socles de prise de courant possède un puits de 15 mm.

## 6 – Avertissement particulier

Libellé (1) des points de contrôle n'ayant pu être vérifiés	Motifs (2)
SANS OBJET	

(1) Libellés repris de la norme NF C16-600 de juillet 2017

(2) Motifs de l'impossibilité de vérification des points de contrôle

Libellé (1) des constatations diverses
<b>Installations, parties d'installations ou spécificités non couvertes par le présent diagnostic</b>
Le logement étant situé dans un immeuble collectif d'habitation : - installation de mise à la terre située dans les parties communes de l'immeuble collectif d'habitation (prise de terre, conducteur de terre, borne ou barrette principale de terre, liaison équipotentielle principale, conducteur principal de protection et la ou les dérivation(s) éventuelle(s) de terre situées en parties communes de l'immeuble d'habitation) - le ou les dispositifs différentiels : adéquation entre la valeur de la résistance de la prise de terre et le courant différentiel-résiduel assigné (sensibilité)

(1) libellés des constatations diverses repris de la norme NF C16-600 de juillet 2017

### Les constatations diverses concernent

- Des installations, parties d'installations ou spécificités non couvertes par le présent diagnostic.
- Des points de contrôle n'ayant pu être vérifiés.
- Des constatations concernant l'installation électrique et/ou son environnement.

### Complément d'information sur les constatations diverses

SANS OBJET

## 7 – Conclusion relative à l'évaluation des risques relevant du devoir de conseil de professionnel

Prévoir l'intervention d'un professionnel électricien afin de résorber les anomalies constatées.

## 8 – Explicites détaillées relatives aux risques encourus

Description des risques encourus en fonction des anomalies identifiées
<b>Appareil général de commande et de protection</b> cet appareil, accessible à l'intérieur du logement, permet d'interrompre, en cas d' <b>urgence</b> , en un lieu unique, connu et accessible, la totalité de la fourniture de l'alimentation électrique. Son absence, son inaccessibilité ou un appareil inadapté ne permet pas d'assurer cette fonction de coupure en cas de danger (risque d'électrisation, voire d'électrocution), d'incendie ou d'intervention sur l'installation électrique
<b>Dispositif de protection différentielle à l'origine de l'installation</b> ce dispositif permet de protéger les personnes contre les risques de choc électrique lors d'un <b>défaut d'isolement</b> sur un matériel électrique. Son absence ou son mauvais fonctionnement peut être la cause d'une <b>électrisation</b> , voire d'une <b>électrocution</b> .
<b>Prise de terre et installation de mise à la terre</b> Ces éléments permettent, lors d'un <b>défaut d'isolement</b> sur un matériel électrique, de dévier à la terre le courant de défaut dangereux qui en résulte. L'absence de ces éléments ou leur inexistence partielle, peut être la cause d'une <b>électrisation</b> , voire d'une <b>électrocution</b> .
<b>Dispositif de protection contre les surintensités</b> Les disjoncteurs divisionnaires ou coupe-circuit à cartouche fusible, à l'origine de chaque circuit, permettent de protéger les conducteurs et câbles électriques contre les échauffements anormaux dus aux surcharges ou courts-circuits. L'absence de ces dispositifs de protection ou leur calibre trop élevé peut être à l'origine d'incendies.
<b>Liaison équipotentielle dans les locaux contenant une baignoire ou une douche</b> Elle permet d'éviter, lors d'un défaut, que le corps humain ne soit traversé par un courant électrique dangereux. Son absence privilégie, en cas de défaut, l'écoulement du courant électrique par le corps humain, ce qui peut être la cause d'une <b>électrisation</b> , voire d'une <b>électrocution</b> .
<b>Conditions particulières : les locaux contenant une baignoire ou une douche</b> Les règles de mise en œuvre de l'installation électrique à l'intérieur de tels locaux permettent de limiter le risque de chocs électriques, du fait de la réduction de la résistance électrique du corps humain lorsque celui-ci est mouillé ou immergé. Le non-respect de celles-ci peut être la cause d'une <b>électrisation</b> , voire d'une <b>électrocution</b> .
<b>Matériels électriques présentant des risques de contact direct</b> Les matériels électriques dont des parties nues sous tension sont accessibles (matériels électriques anciens, fils électriques dénudés, bornes de connexion non placées dans une boîte équipée d'un capot, matériels électriques cassés, ...) présentent d'importants risques d' <b>électrisation</b> , voire d' <b>électrocution</b> .
<b>Matériels électriques vétustes ou inadaptés à l'usage</b> Ces matériels électriques lorsqu'ils sont trop anciens n'assurent pas une protection satisfaisante contre l'accès aux parties nues sous tension ou ne possèdent plus un niveau d'isolement suffisant. Lorsqu'ils ne sont pas adaptés à l'usage que l'on veut en faire, ils deviennent très dangereux lors de leur utilisation. Dans les deux cas, ces matériels présentent d'importants risques d' <b>électrisation</b> , voire

d'électrocution.
<b>Appareils d'utilisation situés dans des parties communes et alimentés depuis les parties privatives</b> Lorsque l'installation électrique issue de la partie privative n'est pas mise en œuvre correctement, le contact d'une personne avec la masse d'un matériel électrique en défaut ou une partie active sous tension, peut être la cause d'électrisation, voire d'électrocution.
<b>Piscine privée ou bassin de fontaine</b> Les règles de mise en œuvre de l'installation électrique et des équipements associés à la piscine ou au bassin de fontaine permettent de limiter le risque de chocs électriques, du fait de la réduction de la résistance électrique du corps humain lorsque celui-ci est mouillé ou immergé.

<b>Informations complémentaires</b>
<b>Dispositif(s) différentiel(s) à haute sensibilité protégeant tout ou partie de l'installation électrique :</b> L'objectif est d'assurer rapidement la coupure du courant de l'installation électrique ou du circuit concerné, dès l'apparition d'un courant de défaut même de faible valeur. C'est le cas notamment lors de la défaillance occasionnelle (telle que l'usure normale ou anormale des matériels, l'imprudence ou le défaut d'entretien, la rupture du conducteur de mise à la terre d'un matériel électrique...) des mesures classiques de protection contre les risques d'électrisation, voire d'électrocution.
<b>Socles de prise de courant de type à obturateurs :</b> L'objectif est d'éviter l'introduction, en particulier par un enfant, d'un objet dans une alvéole d'un socle de prise de courant sous tension pouvant entraîner des brûlures graves et/ou l'électrisation, voire l'électrocution.
<b>Socles de prise de courant de type à puits (15 mm minimum) :</b> La présence de puits au niveau d'un socle de prise de courant évite le risque d'électrisation, voire d'électrocution, au moment de l'introduction des fiches mâles non isolées d'un cordon d'alimentation.

Le présent rapport est établi par une personne dont les compétences sont certifiées par : Bureau Véritas Certification.  
Adresse de l'organisme certificateur : 60, avenue Charles de Gaulle - 92800 PUTEAUX

Le présent rapport est valable jusqu'au 05/02/2027

#### Cachet de l'entreprise



#### Dates de visite et d'établissement de l'état

Visite effectuée le 06 février 2024  
Etat rédigé à TASSIN-LA-DEMI-LUNE, le 06 février 2024

Nom prénom: Marc-Olivier FINET

Signature de l'opérateur

*La société DIRECT EXPERTISE atteste que ni ses employés, ni elle-même, ne reçoit, directement ou indirectement, de la part d'une entreprise pouvant réaliser des travaux sur les ouvrages, installations ou équipements sur lesquels porte sa prestation, aucun avantage ni rétribution, sous quelque forme que ce soit.*

# Attestation de compétence

**BUREAU VERITAS**  
Certification



## Certificat

Attribué à

Marc-Olivier FINET

Bureau Veritas Certification certifie que les compétences de la personne mentionnée ci-dessus répondent aux exigences des arrêtés relatifs aux critères de certification de compétences ci-dessous pris en application des articles L271-6 et R 271.1 du Code la Construction et de l'Habitation et relatifs aux critères de compétence des personnes physiques réalisant des dossiers de diagnostics techniques tels que définis à l'article L271-4 du code précité

### DOMAINES TECHNIQUES

	Références des arrêtés	Date de Certification originale	Validité du Certificat*
Amiante sans mention	Arrêté du 24 Décembre 2021 définissant les critères de certification des opérateurs de diagnostic technique et des organismes de formation et d'accréditation des organismes de certification	22/05/2022	21/05/2029
DPE sans mention	Arrêté du 24 Décembre 2021 définissant les critères de certification des opérateurs de diagnostic technique et des organismes de formation et d'accréditation des organismes de certification	22/11/2017	21/11/2022
DPE avec mention	Arrêté du 24 Décembre 2021 définissant les critères de certification des opérateurs de diagnostic technique et des organismes de formation et d'accréditation des organismes de certification	22/11/2017	21/11/2022
Électricité	Arrêté du 24 Décembre 2021 définissant les critères de certification des opérateurs de diagnostic technique et des organismes de formation et d'accréditation des organismes de certification	17/08/2019	16/08/2024
Amiante avec mention	Arrêté du 24 Décembre 2021 définissant les critères de certification des opérateurs de diagnostic technique et des organismes de formation et d'accréditation des organismes de certification	22/05/2022	21/05/2029
Gaz	Arrêté du 24 Décembre 2021 définissant les critères de certification des opérateurs de diagnostic technique et des organismes de formation et d'accréditation des organismes de certification	01/08/2022	31/07/2029
Plomb sans mention (CREP)	Arrêté du 24 Décembre 2021 définissant les critères de certification des opérateurs de diagnostic technique et des organismes de formation et d'accréditation des organismes de certification	01/08/2022	31/07/2029

Date :04/07/2022

Numéro de certificat : 14684413

**Laurent Croguennec, Président**

\* Sous réserve du respect des dispositions contractuelles et des résultats positifs des surveillances réalisées, ce certificat est valable jusqu'au : voir ci-dessus

Des informations supplémentaires concernant le périmètre de ce certificat ainsi que l'applicabilité des exigences du référentiel peuvent être obtenues en consultant l'organisme.

Pour vérifier la validité de ce certificat, vous pouvez aller sur [www.bureauveritas.fr/certification-diag](http://www.bureauveritas.fr/certification-diag)

Adresse de l'organisme certificateur : Bureau Veritas Certification France  
Le Triangle de l'Arche, 9 cours du Triangle 92937 Paris-la-Défense CEDEX





## Certificat

Attribué à

**Marc-Olivier FINET**

Bureau Veritas Certification certifie que les compétences de la personne mentionnée ci-dessus répondent aux exigences des arrêtés relatifs aux critères de certification de compétences ci-dessous pris en application des articles L271-6 et R 271.1 du Code la Construction et de l'habitation et relatifs aux critères de compétence des personnes physiques réalisant des dossiers de diagnostics techniques tels que définis à l'article L271-4 du code précité

### DOMAINES TECHNIQUES

	Référence des arrêtés	Date de certification originale	Validité du certificat *
<b>DPE sans mention</b>	Arrêté du 24 Décembre 2021 définissant les critères de certification des opérateurs de diagnostic technique et des organismes de formation et d'accréditation des organismes de certification	22/11/2022	21/11/2029
<b>Plomb sans mention (CREP)</b>	Arrêté du 24 Décembre 2021 définissant les critères de certification des opérateurs de diagnostic technique et des organismes de formation et d'accréditation des organismes de certification	01/08/2022	31/07/2029
<b>Gaz</b>	Arrêté du 24 Décembre 2021 définissant les critères de certification des opérateurs de diagnostic technique et des organismes de formation et d'accréditation des organismes de certification	01/08/2022	31/07/2029
<b>Amiante avec mention</b>	Arrêté du 24 Décembre 2021 définissant les critères de certification des opérateurs de diagnostic technique et des organismes de formation et d'accréditation des organismes de certification	22/05/2022	21/05/2029
<b>DPE avec mention</b>	Arrêté du 24 Décembre 2021 définissant les critères de certification des opérateurs de diagnostic technique et des organismes de formation et d'accréditation des organismes de certification	22/11/2022	21/11/2029

Date : 23/11/2022  
Numéro du certificat : 14684413

Laurent Croguennec, Président

\* Sous réserve du respect des dispositions contractuelles et des résultats positifs des surveillances réalisées, ce certificat est valable jusqu'au : voir ci-dessus.  
Des informations supplémentaires concernant le périmètre de ce certificat ainsi que l'applicabilité des exigences du référentiel peuvent être obtenues en consultant l'organisme.  
Pour vérifier la validité de ce certificat, vous pouvez aller sur <http://www.bureauveritas.fr/certification-dias>  
Adresse de l'organisme certificateur : Bureau Veritas Certification France  
Le Triangle de l'Arche, 9 cours du Triangle 92937 Paris-la-Défense CEDEX



## Votre Assurance

► RCE PRESTATAIRES



Assurance et Banque

ATTESTATION

SARL DIRECT EXPERTISE  
13 AV VICTORE HUGO  
69160 TASSIN LA DEMI LUNE FR

## AGENT

EIRL VEYSSET DAMIEN  
32 RUE HENON  
69004 LYON  
Tél : 0478305777  
Fax : 04 78 29 67 25  
Email : AGENCE.VEYSSET@AXA.FR  
Portefeuille : 0069049944

## Vos références :

Contrat n° 6701817804  
Client n° 3802426604

AXA France IARD, atteste que :

SARL DIRECT EXPERTISE  
13 AV VICTORE HUGO  
69160 TASSIN LA DEMI LUNE

est titulaire d'un contrat d'assurance N° 6701817804 garantissant les conséquences pécuniaires de la Responsabilité Civile pouvant lui incombent en raison de l'exercice des activités suivantes :

Attestation de superficie Carrez  
Attestation de surface habitable avant location  
Diagnostic plomb  
Diagnostic amiante avant vente  
Diagnostic amiante avant travaux  
Dossier technique amiante  
Constat aux normes d'habitabilité  
Etat parasitaire des bois - termites  
Etat des risques naturels miniers et technologiques  
Diagnostic performance énergétique  
Diagnostic gaz  
Diagnostic électricité  
Calcul de millièmes de copropriété  
Diagnostic technique global **cette activité ne peut en aucun cas être assimilée à une mission de maîtrise d'œuvre, les missions de maîtrise d'œuvre restant exclues de la garantie du contrat.**  
Etat des lieux locatifs  
Diagnostic Audit Énergétique dans les maisons individuelles.

La garantie s'exerce à concurrence des montants de garanties figurant dans le tableau ci-après.

La présente attestation ne peut engager l'Assureur au-delà des limites et conditions du contrat auquel elle se réfère.

La présente attestation est valable pour la période du 01/01/2024 au 01/01/2025 sous réserve des possibilités de suspension ou de résiliation en cours d'année d'assurance pour les cas prévus par le Code des Assurances ou le contrat.

Fait à LYON le 4 janvier 2024  
Pour la société :

## AXA France IARD SA

Société anonyme au capital de 214 799 030 euros  
Siège social : 313, Terrasses de l'Arche - 92727 Nanterre Cedex 722 057 460 R.C.S. Nanterre  
Entreprise régie par le Code des assurances - TVA intracommunautaire n° FR 14 722 057 460  
Opérations d'assurance exonérées de TVA - art. 261-C CGI - sauf pour les garanties portées par AXA Assurance

1/1

## Attestation sur l'honneur

Je soussigné Marc-Olivier FINET de la société DIRECT EXPERTISE atteste sur l'honneur être en situation régulière au regard des articles cités ci-dessous :

« Art. R. 271-1. - Pour l'application de l'article L. 271-6, il est recouru soit à une personne physique dont les compétences ont été certifiées par un organisme accrédité dans le domaine de la construction, soit à une personne morale employant des salariés ou constituée de personnes physiques qui disposent des compétences certifiées dans les mêmes conditions.

« La certification des compétences est délivrée en fonction des connaissances techniques dans le domaine du bâtiment et de l'aptitude à établir les différents éléments composant le dossier de diagnostic technique.

« Les organismes autorisés à délivrer la certification des compétences sont accrédités par un organisme signataire de l'accord européen multilatéral pris dans le cadre de la coordination européenne des organismes d'accréditation. L'accréditation est accordée en considération de l'organisation interne de l'organisme en cause, des exigences requises des personnes chargées des missions d'examineur et de sa capacité à assurer la surveillance des organismes certifiés. Un organisme certificateur ne peut pas établir de dossier de diagnostic technique.

« Des arrêtés des ministres chargés du logement, de la santé et de l'industrie précisent les modalités d'application du présent article.

« Art. R. 271-2. - Les personnes mentionnées à l'article L. 271-6 souscrivent une assurance dont le montant de la garantie ne peut être inférieur à 300 000 euros par sinistre et 500 000 euros par année d'assurance.

« Art. R. 271-3. - Lorsque le propriétaire charge une personne d'établir un dossier de diagnostic technique, celle-ci lui remet un document par lequel elle atteste sur l'honneur qu'elle est en situation régulière au regard des articles L. 271-6 et qu'elle dispose des moyens en matériel et en personnel nécessaires à l'établissement des états, constats et diagnostics composant le dossier.

« Art. R. 271-4. - Est puni de l'amende prévue pour les contraventions de la cinquième classe le fait :

« a) Pour une personne d'établir un document prévu aux 1° à 4° et au 6° de l'article L. 271-4 sans respecter les conditions de compétences, d'organisation et d'assurance définies par les articles R. 271-1 et R. 271-2 et les conditions d'impartialité et d'indépendance exigées à l'article L. 271-6 ;

« b) Pour un organisme certificateur d'établir un dossier de diagnostic technique en méconnaissance de l'article R. 271-1 ;

« c) Pour un vendeur de faire appel, en vue d'établir un document mentionné aux 1° à 4° et au 6° de l'article L. 271-4, à une personne qui ne satisfait pas aux conditions de compétences, d'organisation et d'assurance définies aux articles R. 271-1 et R. 271-2 ou aux conditions d'impartialité et d'indépendance exigées à l'article L. 271-6.

« La récidive est punie conformément aux dispositions de l'article 132-11 du code pénal. »

Marc-Olivier FINET

**DIRECT EXPERTISE**  
13, avenue Victor Hugo  
69160 TASSIN LA DEMI LUNE  
Tél. 04 72 24 92 27  
Siret 493 590 004 000 13  
N° TVA intracomm. FR 34 493 590 004

# Etat des Risques et Pollutions

En application des articles L125-5 à 7 et R125-26 du code de l'environnement.

Commande n° 8068509

Mode EDITION\*\*\*

Réalisé par Marc FINET

Pour le compte de Direct Expertise

Date de réalisation : 8 février 2024 (Valable 6 mois)

Selon les informations mises à disposition par arrêté préfectoral :

N° 69-2019-01-28-001 du 28 janvier 2019.

## REFERENCES DU BIEN

Adresse du bien

41 Pl. Jules Grandclément

69100 Villeurbanne

Référence(s) cadastrale(s):

CN0113

ERP établi selon les parcelles localisées au cadastre.

Vendeur



## SYNTHESES

A ce jour, la commune est soumise à l'obligation d'Information Acquéreur Locataire (IAL). Une déclaration de sinistre indemnisé est nécessaire.

Etat des Risques et Pollutions (ERP)						
Votre commune				Votre immeuble		
Type	Nature du risque	Etat de la procédure	Date	Concerné	Travaux	Réf.
PPRn	Inondation	approuvé	02/03/2009	non	non	p.3
<sup>(1)</sup> SIS	Pollution des sols	approuvé	24/06/2022	non	-	p.4
Zonage de sismicité : 2 - Faible <sup>(2)</sup>				oui	-	-
Zonage du potentiel radon : 1 - Faible <sup>(3)</sup>				non	-	-
Commune non concernée par la démarche d'étude du risque lié au recul du trait de côte.						

Etat des risques approfondi (Synthèse Risque Argile / ENSA / ERPS)	Concerné	Détails
Zonage du retrait-gonflement des argiles	Non	Aléa Faible
Plan d'Exposition au Bruit <sup>(4)</sup>	Non	-
Basias, Basol, lcpé	Oui	115 sites* à - de 500 mètres

\*ce chiffre ne comprend pas les sites non localisés de la commune.

(1) Secteur d'Information sur les Sols.

(2) Zonage sismique de la France d'après l'annexe des articles R563-1 à 8 du Code de l'Environnement modifiés par les Décrets n°2010-1254 et n°2010-1255 du 22 octobre 2010 ainsi que par l'Arrêté du 22 octobre 2010 (nouvelles règles de construction parasismique - EUROCODE 8).

(3) Situation de l'immeuble au regard des zones à potentiel radon du territoire français définies à l'article R.1333-29 du code de la santé publique modifié par le Décret n°2018-434 du 4 juin 2018, délimitées par l'Arrêté interministériel du 27 juin 2018.

(4) Information cartographique consultable en mairie et en ligne à l'adresse suivante : <https://www.geoportail.gouv.fr/donnees/plan-dexposition-au-bruit-peb>

\*\*\* En mode EDITION, l'utilisateur est responsable de la localisation et de la détermination de l'exposition aux risques.

L'édition et la diffusion de ce document implique l'acceptation des Conditions Générales de Vente, disponibles sur le site Internet Preventimmo.

Septeo Solutions Proptech, SAS au capital social de 165 004,56 euros, immatriculée au Registre du Commerce et des Sociétés de Grasse sous le N° RCS 514 061 738, dont le siège social est situé 80 Route des Lucioles Les Espaces de Sophia - Bât C 06560 Valbonne France.

**Attention, les informations contenues dans le second tableau de synthèse ci-dessus sont données à titre informatif. Pour plus de détails vous pouvez commander un Etat des risques approfondi.**

Attention, les informations contenues dans ce tableau de synthèse sont données à titre informatif et ne sont pas détaillées dans ce document.

Etat des risques complémentaires (Géorisques)		
Risques	Concerné	Détails
 Inondation	TRI : Territoire à Risque important d'Inondation	Oui <i>Présence d'un TRI sur la commune sans plus d'informations sur l'exposition du bien.</i>
	AZI : Atlas des Zones Inondables	Oui <i>Présence d'un AZI sur la commune sans plus d'informations sur l'exposition du bien.</i>
	PAPI : Programmes d'actions de Prévention des Inondations	Non -
	Remontées de nappes	Oui <i>Zones potentiellement sujettes aux inondations de cave, fiabilité FAIBLE (dans un rayon de 500 mètres).</i>
 Installation nucléaire	Non	-
 Mouvement de terrain	Non	-
 Pollution des sols, des eaux ou de l'air	BASOL : Sites pollués ou potentiellement pollués	Oui <i>Le bien se situe dans un rayon de 500 mètres d'un ou plusieurs sites identifiés</i>
	BASIAS : Sites industriels et activités de service	Oui <i>Le bien se situe dans un rayon de 500 mètres d'un ou plusieurs sites identifiés.</i>
	ICPE : Installations industrielles	Oui <i>Le bien se situe dans un rayon de 1000 mètres d'une ou plusieurs installations identifiées.</i>
 Cavités souterraines	Non	-
 Canalisation TMD	Oui	<i>Le bien se situe dans une zone tampon de 1000 mètres autour d'une canalisation.</i>

Source des données : <https://www.georisques.gouv.fr/>

\*\*\* En mode EDITION, l'utilisateur est responsable de la localisation et de la détermination de l'exposition aux risques.

L'édition et la diffusion de ce document implique l'acceptation des Conditions Générales de Vente, disponibles sur le site Internet Preventimmo.

Septeo Solutions Proptech, SAS au capital social de 165 004,56 euros, immatriculée au Registre du Commerce et des Sociétés de Grasse sous le N° RCS 514 061 738, dont le siège social est situé 80 Route des Lucioles Les Espaces de Sophia - Bât C 06560 Valbonne France.

## SOMMAIRE

Synthèses.....	1
Imprimé officiel.....	5
Localisation sur cartographie des risques.....	6
Procédures ne concernant pas l'immeuble.....	7
Déclaration de sinistres indemnisés.....	8
Prescriptions de travaux, Documents de référence, Conclusions.....	9
Annexes.....	10

## État des Risques et Pollutions

Cet état, à remplir par le vendeur ou le bailleur, est destiné à être joint en annexe d'un contrat de vente ou de location d'un bien immobilier et à être remis, dès la première visite, au potentiel acquéreur par le vendeur ou au potentiel locataire par le bailleur. Il doit dater de moins de 6 mois et être actualisé, si nécessaire, lors de l'établissement de la promesse de vente, du contrat préliminaire, de l'acte authentique ou du contrat de bail.

### Situation du bien immobilier (bâti ou non bâti)

Document réalisé le : 08/02/2024

Parcelle(s) : CN0113

41 Pl. Jules Grandclément 69100 Villeurbanne

### Situation de l'immeuble au regard de plans de prévention des risques naturels [PPRn]

L'immeuble est situé dans le périmètre d'un PPRn	<b>prescrit</b>	oui <input type="checkbox"/>	non <input checked="" type="checkbox"/>
L'immeuble est situé dans le périmètre d'un PPRn	<b>appliqué par anticipation</b>	oui <input type="checkbox"/>	non <input checked="" type="checkbox"/>
L'immeuble est situé dans le périmètre d'un PPRn	<b>approuvé</b>	oui <input type="checkbox"/>	non <input checked="" type="checkbox"/>

Les risques naturels pris en compte sont liés à : (les risques grisés ne font pas l'objet d'une procédure PPR sur la commune)

Inondation <input type="checkbox"/>	Crue torrentielle <input type="checkbox"/>	Remontée de nappe <input type="checkbox"/>	Submersion marine <input type="checkbox"/>	Avalanche <input type="checkbox"/>
Mouvement de terrain <input type="checkbox"/>	Mvt terrain-Sécheresse <input type="checkbox"/>	Séisme <input type="checkbox"/>	Cyclone <input type="checkbox"/>	Eruption volcanique <input type="checkbox"/>
Feu de forêt <input type="checkbox"/>	autre <input type="checkbox"/>			

L'immeuble est concerné par des prescriptions de travaux dans le règlement du ou des PPRn oui  non   
 si oui, les travaux prescrits par le règlement du PPR naturel ont été réalisés oui  non

### Situation de l'immeuble au regard de plans de prévention des risques miniers [PPRm]

L'immeuble est situé dans le périmètre d'un PPRm	<b>prescrit</b>	oui <input type="checkbox"/>	non <input checked="" type="checkbox"/>
L'immeuble est situé dans le périmètre d'un PPRm	<b>appliqué par anticipation</b>	oui <input type="checkbox"/>	non <input checked="" type="checkbox"/>
L'immeuble est situé dans le périmètre d'un PPRm	<b>approuvé</b>	oui <input type="checkbox"/>	non <input checked="" type="checkbox"/>

Les risques miniers pris en compte sont liés à : (les risques grisés ne font pas l'objet d'une procédure PPR sur la commune)

Risque miniers <input type="checkbox"/>	Affaissement <input type="checkbox"/>	Effondrement <input type="checkbox"/>	Tassement <input type="checkbox"/>	Emission de gaz <input type="checkbox"/>
Pollution des sols <input type="checkbox"/>	Pollution des eaux <input type="checkbox"/>	autre <input type="checkbox"/>		

L'immeuble est concerné par des prescriptions de travaux dans le règlement du ou des PPRm oui  non   
 si oui, les travaux prescrits par le règlement du PPR miniers ont été réalisés oui  non

### Situation de l'immeuble au regard de plans de prévention des risques technologiques [PPRt]

L'immeuble est situé dans le périmètre d'un PPRt	<b>approuvé</b>	oui <input type="checkbox"/>	non <input checked="" type="checkbox"/>
L'immeuble est situé dans le périmètre d'un PPRt	<b>prescrit</b>	oui <input type="checkbox"/>	non <input checked="" type="checkbox"/>

Les risques technologiques pris en compte sont liés à : (les risques grisés ne font pas l'objet d'une procédure PPR sur la commune)

Risque Industriel <input type="checkbox"/>	Effet thermique <input type="checkbox"/>	Effet de surpression <input type="checkbox"/>	Effet toxique <input type="checkbox"/>	Projection <input type="checkbox"/>
--	--	---	--	-------------------------------------

L'immeuble est situé en secteur d'expropriation ou de délaissement oui  non   
 L'immeuble est situé en zone de prescription oui  non   
 Si la transaction concerne un logement, les travaux prescrits ont été réalisés oui  non   
 Si la transaction ne concerne pas un logement, l'information sur le type de risques auxquels l'immeuble est exposé ainsi que leur gravité, probabilité et cinétique, est jointe à l'acte de vente ou au contrat de location\* oui  non

\*Information à compléter par le vendeur / bailleur, disponible auprès de la Préfecture

### Situation de l'immeuble au regard du zonage sismique réglementaire

L'immeuble est situé dans une zone de sismicité classée en :

zone 1 <input type="checkbox"/>	zone 2 <input checked="" type="checkbox"/>	zone 3 <input type="checkbox"/>	zone 4 <input type="checkbox"/>	zone 5 <input type="checkbox"/>
Très faible	Faible	Modérée	Moyenne	Forte

### Situation de l'immeuble au regard du zonage réglementaire à potentiel radon

L'immeuble se situe dans une zone à potentiel radon :

zone 1 <input checked="" type="checkbox"/>	zone 2 <input type="checkbox"/>	zone 3 <input type="checkbox"/>
Faible	Faible avec facteur de transfert	Significatif

### Information relative aux sinistres indemnisés par l'assurance suite à une catastrophe N/M/T (catastrophe naturelle, minière ou technologique)

L'immeuble a donné lieu au versement d'une indemnité à la suite d'une catastrophe N/M/T\* oui  non   
\*Information à compléter par le vendeur / bailleur

### Information relative à la pollution des sols

L'immeuble est situé dans un Secteur d'Information sur les Sols (SIS) oui  non   
Selon les informations mises à disposition par l'arrêté préfectoral DDPP-DREAL-2022-166 du 24/06/2022 portant création des SIS dans le département

### Situation de l'immeuble au regard du recul du trait de côte (RTC)

L'immeuble est situé sur une commune concernée par le recul du trait de côte et listée par décret oui  non   
 L'immeuble est situé dans une zone exposée au recul du trait de côte identifiée par un document d'urbanisme :  
 oui, à horizon d'exposition de 0 à 30 ans  oui, à horizon d'exposition de 30 à 100 ans  non  zonage indisponible   
 L'immeuble est concerné par des prescriptions applicables à cette zone oui  non   
 L'immeuble est concerné par une obligation de démolition et de remise en état à réaliser oui  non   
\*Information à compléter par le vendeur / bailleur

### Parties concernées

Vendeur	<input type="text"/>	à	<input type="text"/>	le	<input type="text"/>
Acquéreur	<input type="text"/>	à	<input type="text"/>	le	<input type="text"/>

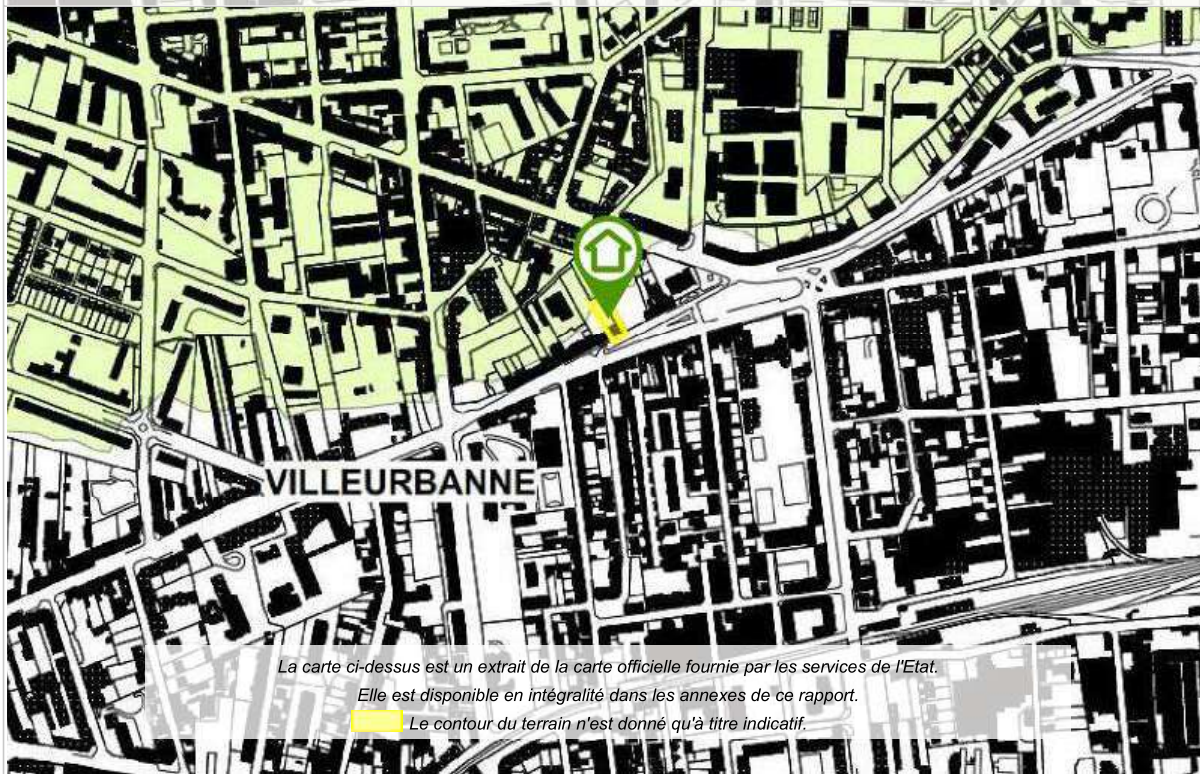
Attention ! S'ils n'impliquent pas d'obligation ou d'interdiction réglementaire particulière, les aléas connus ou prévisibles qui peuvent être signalés dans les divers documents d'information préventive et concerner le bien immobilier, ne sont pas mentionnés par cet état.

## Inondation

PPRn Inondation, approuvé le 02/03/2009

## Non concerné\*

\* L'immeuble n'est pas situé dans le périmètre d'une zone à risques



## Cartographies ne concernant pas l'immeuble

*Au regard de sa position géographique, l'immeuble n'est pas concerné par :*

Le SIS Pollution des sols, approuvé le 24/06/2022



## Déclaration de sinistres indemnisés

en application des articles L 125-5 et R125-26 du Code de l'environnement

Si, à votre connaissance, l'immeuble a fait l'objet d'une indemnisation suite à des dommages consécutifs à des événements ayant eu pour conséquence la publication d'un arrêté de catastrophe naturelle, cochez ci-dessous la case correspondante dans la colonne "Indemnisé".

### Arrêtés CATNAT sur la commune

Risque	Début	Fin	JO	Indemnisé
Par une crue (débordement de cours d'eau) - Par ruissellement et coulée de boue	23/06/2021	23/06/2021	28/09/2021	<input type="checkbox"/>
Par une crue (débordement de cours d'eau) - Par ruissellement et coulée de boue	07/09/1995	07/09/1995	28/01/1996	<input type="checkbox"/>
Par une crue (débordement de cours d'eau) - Par ruissellement et coulée de boue	12/10/1993	12/10/1993	29/04/1994	<input type="checkbox"/>
Par une crue (débordement de cours d'eau) - Par ruissellement et coulée de boue	05/10/1993	10/10/1993	18/02/1994	<input type="checkbox"/>
Par une crue (débordement de cours d'eau) - Par ruissellement et coulée de boue	29/07/1990	29/07/1990	15/12/1990	<input type="checkbox"/>
Par une crue (débordement de cours d'eau) - Par ruissellement et coulée de boue Mouvement de terrain	01/05/1983	31/05/1983	24/06/1983	<input type="checkbox"/>
Par une crue (débordement de cours d'eau) - Par ruissellement et coulée de boue Mouvement de terrain	01/04/1983	30/04/1983	24/06/1983	<input type="checkbox"/>
Neige	26/11/1982	28/11/1982	22/12/1982	<input type="checkbox"/>
Neige	26/11/1982	27/11/1982	29/01/1983	<input type="checkbox"/>
Tempête (vent)	06/11/1982	10/11/1982	19/11/1982	<input type="checkbox"/>

Pour en savoir plus, chacun peut consulter en préfecture ou en mairie, le dossier départemental sur les risques majeurs, le document d'information communal sur les risques majeurs et, sur internet, le portail dédié à la prévention des risques majeurs : <https://www.georisques.gouv.fr>

Préfecture : Lyon - Rhône  
 Commune : Villeurbanne

**Adresse de l'immeuble :**  
 41 Pl. Jules Grandclément  
 Parcelle(s) : CN0113  
 69100 Villeurbanne  
 France

Etabli le : \_\_\_\_\_

Vendeur : \_\_\_\_\_

Acquéreur : \_\_\_\_\_

## Prescriptions de travaux

Aucune

## Documents de référence

Aucun

## Conclusions

L'Etat des Risques délivré par Direct Expertise en date du 08/02/2024 fait apparaître que la commune dans laquelle se trouve le bien fait l'objet d'un arrêté préfectoral n°69-2019-01-28-001 en date du 28/01/2019 en matière d'obligation d'Information Acquéreur Locataire sur les Risques Naturels, Miniers et Technologiques.

Selon les informations mises à disposition dans le Dossier Communal d'Information, le BIEN est ainsi concerné par :

- Le risque sismique (niveau 2, sismicité Faible) et par la réglementation de construction parasismique EUROCODE 8

## Sommaire des annexes

> Arrêté Préfectoral départemental n° 69-2019-01-28-001 du 28 janvier 2019

> Cartographies :

- Cartographie réglementaire du PPRn Inondation, approuvé le 02/03/2009
- Fiche d'information des acquéreurs et des locataires sur la sismicité
- Cartographie réglementaire de la sismicité
- Fiche d'information des acquéreurs et des locataires sur le risque radon

*A titre indicatif, ces pièces sont jointes au présent rapport.*

**Arrêté préfectoral n° 63-1015-01-2P-001** relatif à la mise à jour de l'information des acquéreurs et des locataires de biens immobiliers sur les risques concernant les secteurs d'information sur les sols, le zonage réglementaire à potentiel radon, la prescription de la révision et l'élargissement à l'ensemble du bassin versant du Plan de Prévention des Risques Naturels d'Inondation (PPRNI) de la vallée de l'Azergues, l'élaboration du PPRNI de l'Arcières, l'élaboration du PPRNI de Morgon et du Nizerand et l'approbation de plan de prévention des risques technologiques des établissements Adisseo France et Tourrealine Real Estate à Saint-Clair-du-Rhône

*Le Préfet de la Région Auvergne-Rhône-Alpes  
Préfet de la Zone de défense et de sécurité sud-est  
Préfet du Rhône  
Officier de la Légion d'honneur  
Officier de l'Ordre national du Mérite*

VU le code de l'environnement et notamment ses articles L. 125-5 et R. 125-25 à R. 125-27 relatifs à l'information des acquéreurs et des locataires de biens immobiliers sur les risques naturels et technologiques majeurs, les risques miniers ;

VU l'arrêté préfectoral n° 2006-1527 du 14 février 2006 modifié relatif à l'information des acquéreurs et locataires de biens immobiliers sur les risques naturels et technologiques majeurs dans le département du Rhône modifié et son annexe ;

VU l'arrêté préfectoral n° 2009-5825 du 13 octobre 2009 modifié relatif à l'information des acquéreurs et locataires de biens immobiliers sur les risques naturels et technologiques majeurs et sur les sinistres dans la commune d'Ailloux ;

VU l'arrêté préfectoral n° 2011-2031 du 26 octobre 2011 relatif à l'information des acquéreurs et locataires de biens immobiliers sur les risques naturels et technologiques majeurs et sur les sinistres dans la commune d'Aigueperse ;

VU l'arrêté préfectoral n° 2006-1528 du 14 février 2006 relatif à l'information des acquéreurs et locataires de biens immobiliers sur les risques naturels et technologiques majeurs et sur les sinistres dans la commune d'Albigny-sur-Saône ;

VU l'arrêté préfectoral n° 2006-1527 du 14 février 2006 relatif à l'information des acquéreurs et locataires de biens immobiliers sur les risques naturels et technologiques majeurs et sur les sinistres dans la commune d'Alix ;

VU l'arrêté préfectoral n° 2009-5812 du 13 octobre 2009 modifié relatif à l'information des acquéreurs et locataires de biens immobiliers sur les risques naturels et technologiques majeurs et sur les sinistres dans la commune d'Ambrérieux-d'Azergues ;

Direction Départementale des Territoires du Rhône - 85, rue Charvalé - CS 22 561 -  
69691 Lyon Cedex 03 - Téléphone : 04 72 47 26 10  
Accès au public : 2011 Charte Accessibilité (Décret n° 1062 11/03) : 04600-10100  
Axe de T.C. Métropole Rhône - 11 rue Paul-Duclos - 69611 - 04600-10100

VU l'arrêté préfectoral n° 2010-6148 du 26 novembre 2010 modifié relatif à l'information des acquéreurs et locataires de biens immobiliers sur les risques naturels et technologiques majeurs et sur les sinistres dans la commune d'Amplepuis ;

VU l'arrêté préfectoral n° 2006-1530 du 14 février 2006 modifié relatif à l'information des acquéreurs et locataires de biens immobiliers sur les risques naturels et technologiques majeurs et sur les sinistres dans la commune d'Anpoux ;

VU l'arrêté préfectoral n° 2009-5826 du 13 octobre 2009 modifié relatif à l'information des acquéreurs et locataires de biens immobiliers sur les risques naturels et technologiques majeurs et sur les sinistres dans la commune d'Arcy ;

VU l'arrêté préfectoral n° 2009-5813 du 13 octobre 2009 modifié relatif à l'information des acquéreurs et locataires de biens immobiliers sur les risques naturels et technologiques majeurs et sur les sinistres dans la commune d'Anse ;

VU l'arrêté préfectoral n° 2009-5814 du 13 octobre 2009 modifié relatif à l'information des acquéreurs et locataires de biens immobiliers sur les risques naturels et technologiques majeurs et sur les sinistres dans la commune d'Arnas ;

VU l'arrêté préfectoral n° 2009-5828 du 13 octobre 2009 modifié relatif à l'information des acquéreurs et locataires de biens immobiliers sur les risques naturels et technologiques majeurs et sur les sinistres dans la commune d'Arveiz ;

VU l'arrêté préfectoral n° 2011-2034 du 26 avril 2011 relatif à l'information des acquéreurs et locataires de biens immobiliers sur les risques naturels et technologiques majeurs et sur les sinistres dans la commune d'Avenas ;

VU l'arrêté préfectoral n° 2011-2035 du 26 avril 2011 relatif à l'information des acquéreurs et locataires de biens immobiliers sur les risques naturels et technologiques majeurs et sur les sinistres dans la commune d'Azotelette ;

VU l'arrêté préfectoral n° 2011-2036 du 26 avril 2011 relatif à l'information des acquéreurs et locataires de biens immobiliers sur les risques naturels et technologiques majeurs et sur les sinistres dans la commune de Bagnoles ;

VU l'arrêté préfectoral n° 2011-2037 du 26 avril 2011 relatif à l'information des acquéreurs et locataires de biens immobiliers sur les risques naturels et technologiques majeurs et sur les sinistres dans la commune de Beaujeu ;

VU l'arrêté préfectoral n° 2009-5815 du 13 octobre 2009 modifié relatif à l'information des acquéreurs et locataires de biens immobiliers sur les risques naturels et technologiques majeurs et sur les sinistres dans la commune de Belleville ;

VU l'arrêté préfectoral n° 2006-1534 du 14 février 2006 modifié relatif à l'information des acquéreurs et locataires de biens immobiliers sur les risques naturels et technologiques majeurs et sur les sinistres dans la commune de Belmont-d'Azergues ;

VU l'arrêté préfectoral n° 2009-5829 du 13 octobre 2009 modifié relatif à l'information des acquéreurs et locataires de biens immobiliers sur les risques naturels et technologiques majeurs et sur les sinistres dans la commune de Bessery ;

2

VU l'arrêté préfectoral n° 2006-5830 du 13 octobre 2009 modifié relatif à l'information des acquéreurs et locataires de biens immobiliers sur les risques naturels et technologiques majeurs et sur les sinistres dans la commune de Bibost ;

VU l'arrêté préfectoral n° 2011-2038 du 26 avril 2011 relatif à l'information des acquéreurs et locataires de biens immobiliers sur les risques naturels et technologiques majeurs et sur les sinistres dans la commune de Blacé ;

VU l'arrêté préfectoral n° 2006-1576 du 14 février 2006 relatif à l'information des acquéreurs et locataires de biens immobiliers sur les risques naturels et technologiques majeurs et sur les sinistres dans la commune de Bois d'Oingt ;

VU l'arrêté préfectoral n° 2006-4674 du 18 août 2006 modifié relatif à l'information des acquéreurs et locataires de biens immobiliers sur les risques naturels et technologiques majeurs et sur les sinistres dans la commune de Bourg de Thizy ;

VU l'arrêté préfectoral n° 2007-5170 du 23 novembre 2007 modifié relatif à l'information des acquéreurs et locataires de biens immobiliers sur les risques naturels et technologiques majeurs et sur les sinistres dans la commune de Brignais ;

VU l'arrêté préfectoral n° 2011-2039 du 26 avril 2011 modifié relatif à l'information des acquéreurs et locataires de biens immobiliers sur les risques naturels et technologiques majeurs et sur les sinistres dans la commune de Brindas ;

VU l'arrêté préfectoral n° 2011-2040 du 26 avril 2011 modifié relatif à l'information des acquéreurs et locataires de biens immobiliers sur les risques naturels et technologiques majeurs et sur les sinistres dans la commune de Bron ;

VU l'arrêté préfectoral n° 2009-5831 du 13 octobre 2009 modifié relatif à l'information des acquéreurs et locataires de biens immobiliers sur les risques naturels et technologiques majeurs et sur les sinistres dans la commune de Brullioles ;

VU l'arrêté préfectoral n° 2009-5832 du 13 octobre 2009 modifié relatif à l'information des acquéreurs et locataires de biens immobiliers sur les risques naturels et technologiques majeurs et sur les sinistres dans la commune de Bruslieu ;

VU l'arrêté préfectoral n° 2009-5833 du 13 octobre 2009 modifié relatif à l'information des acquéreurs et locataires de biens immobiliers sur les risques naturels et technologiques majeurs et sur les sinistres dans la commune de Bully ;

VU l'arrêté préfectoral n° 2011-2041 du 26 avril 2011 modifié relatif à l'information des acquéreurs et locataires de biens immobiliers sur les risques naturels et technologiques majeurs et sur les sinistres dans la commune de Cailloux-sur-Fontaine ;

VU l'arrêté préfectoral n° 2006-1536 du 14 février 2006 modifié relatif à l'information des acquéreurs et locataires de biens immobiliers sur les risques naturels et technologiques majeurs et sur les sinistres dans la commune de Caluire-et-Cuire ;

VU l'arrêté préfectoral n° 2011-2042 du 26 avril 2011 relatif à l'information des acquéreurs et locataires de biens immobiliers sur les risques naturels et technologiques majeurs et sur les sinistres dans la commune de Ceux ;

3

VU l'arrêté préfectoral n° 2011-2043 du 26 avril 2011 relatif à l'information des acquéreurs et locataires de biens immobiliers sur les risques naturels et technologiques majeurs et sur les sinistres dans la commune de Cercis ;

VU l'arrêté préfectoral n° 69-2017-11-14-006 du 11 novembre 2017 modifié relatif à l'information des acquéreurs et locataires de biens immobiliers sur les risques naturels et technologiques majeurs et sur les sinistres dans la commune de Chabanère ;

VU l'arrêté préfectoral n° 2009-2088 du 25 mars 2009 modifié relatif à l'information des acquéreurs et locataires de biens immobiliers sur les risques naturels et technologiques majeurs et sur les sinistres dans la commune de Chambast-Alières ;

VU l'arrêté préfectoral n° 2011-2044 du 26 avril 2011 modifié relatif à l'information des acquéreurs et locataires de biens immobiliers sur les risques naturels et technologiques majeurs et sur les sinistres dans la commune de Chambost-Longessaigne ;

VU l'arrêté préfectoral n° 2009-2086 du 25 mars 2009 modifié relatif à l'information des acquéreurs et locataires de biens immobiliers sur les risques naturels et technologiques majeurs et sur les sinistres dans la commune de Chanaleil ;

VU l'arrêté préfectoral n° 2011-2045 du 26 avril 2011 relatif à l'information des acquéreurs et locataires de biens immobiliers sur les risques naturels et technologiques majeurs et sur les sinistres dans la commune de Champagne du Mont d'Or ;

VU l'arrêté préfectoral n° 2008-5191 du 14 octobre 2008 modifié relatif à l'information des acquéreurs et locataires de biens immobiliers sur les risques naturels et technologiques majeurs et sur les sinistres dans la commune de Chaponnay ;

VU l'arrêté préfectoral n° 2011-1881 du 26 avril 2011 modifié relatif à l'information des acquéreurs et locataires de biens immobiliers sur les risques naturels et technologiques majeurs et sur les sinistres dans la commune de Chaponnat ;

VU l'arrêté préfectoral n° 2006-1540 du 14 février 2006 modifié relatif à l'information des acquéreurs et locataires de biens immobiliers sur les risques naturels et technologiques majeurs et sur les sinistres dans la commune de Charbonnières Les Bains ;

VU l'arrêté préfectoral n° 2011-2047 du 26 avril 2011 relatif à l'information des acquéreurs et locataires de biens immobiliers sur les risques naturels et technologiques majeurs et sur les sinistres dans la commune de Charentay ;

VU l'arrêté préfectoral n° 2011-2048 du 26 avril 2011 relatif à l'information des acquéreurs et locataires de biens immobiliers sur les risques naturels et technologiques majeurs et sur les sinistres dans la commune de Charly ;

VU l'arrêté préfectoral n° 2009-2077 du 25 mars 2009 relatif à l'information des acquéreurs et locataires de biens immobiliers sur les risques naturels et technologiques majeurs et sur les sinistres dans la commune de Charvay ;

VU l'arrêté préfectoral n° 2011-2049 du 26 avril 2011 modifié relatif à l'information des acquéreurs et locataires de biens immobiliers sur les risques naturels et technologiques majeurs et sur les sinistres dans la commune de Chassagny ;

4









VU l'arrêté préfectoral n° 2006-1620 du 14 février 2006 modifié relatif à l'information des acquéreurs et locataires de biens immobiliers sur les risques naturels et technologiques majeurs et sur les sinistres dans la commune de Sathonay-Camp ;

VU l'arrêté préfectoral n° 2006-1621 du 14 février 2006 modifié relatif à l'information des acquéreurs et locataires de biens immobiliers sur les risques naturels et technologiques majeurs et sur les sinistres dans la commune de Sathonay-Village ;

VU l'arrêté préfectoral n° 2009-5866 du 13 octobre 2009 modifié relatif à l'information des acquéreurs et locataires de biens immobiliers sur les risques naturels et technologiques majeurs et sur les sinistres dans la commune de Savigny ;

VU l'arrêté préfectoral n° 2008-5201 du 14 octobre 2008 modifié relatif à l'information des acquéreurs et locataires de biens immobiliers sur les risques naturels et technologiques majeurs et sur les sinistres dans la commune de Serevin du Rhône ;

VU l'arrêté préfectoral n° 2008-5202 du 14 octobre 2008 modifié relatif à l'information des acquéreurs et locataires de biens immobiliers sur les risques naturels et technologiques majeurs et sur les sinistres dans la commune de Simandres ;

VU l'arrêté préfectoral n° 2009-2147 du 25 mars 2009 modifié relatif à l'information des acquéreurs et locataires de biens immobiliers sur les risques naturels et technologiques majeurs et sur les sinistres dans la commune de Solaise ;

VU l'arrêté préfectoral n° 2011-2107 du 26 avril 2011 modifié relatif à l'information des acquéreurs et locataires de biens immobiliers sur les risques naturels et technologiques majeurs et sur les sinistres dans la commune de Soucieu-en-Jarrest ;

VU l'arrêté préfectoral n° 2009-5867 du 13 octobre 2009 modifié relatif à l'information des acquéreurs et locataires de biens immobiliers sur les risques naturels et technologiques majeurs et sur les sinistres dans la commune de Soucieux-les-Mines ;

VU l'arrêté préfectoral n° 2009-5868 du 13 octobre 2009 modifié relatif à l'information des acquéreurs et locataires de biens immobiliers sur les risques naturels et technologiques majeurs et sur les sinistres dans la commune de Souzy ;

VU l'arrêté préfectoral n° 2011-2139 du 26 avril 2011 modifié relatif à l'information des acquéreurs et locataires de biens immobiliers sur les risques naturels et technologiques majeurs et sur les sinistres dans la commune de Talayres ;

VU l'arrêté préfectoral n° 2009-5823 du 13 octobre 2009 modifié relatif à l'information des acquéreurs et locataires de biens immobiliers sur les risques naturels et technologiques majeurs et sur les sinistres dans la commune de Taponas ;

VU l'arrêté préfectoral n° 2009-5869 du 13 octobre 2009 modifié relatif à l'information des acquéreurs et locataires de biens immobiliers sur les risques naturels et technologiques majeurs et sur les sinistres dans la commune de Tarare ;

VU l'arrêté préfectoral n° 2006-1629 du 14 février 2006 modifié relatif à l'information des acquéreurs et locataires de biens immobiliers sur les risques naturels et technologiques majeurs et sur les sinistres dans la commune de Tassin la Demi-Lune ;

21

VU l'arrêté préfectoral n° 2009-2084 du 25 mars 2009 modifié relatif à l'information des acquéreurs et locataires de biens immobiliers sur les risques naturels et technologiques majeurs et sur les sinistres dans la commune de Ternand ;

VU l'arrêté préfectoral n° 2011-4939 du 20 octobre 2011 modifié relatif à l'information des acquéreurs et locataires de biens immobiliers sur les risques naturels et technologiques majeurs et sur les sinistres dans la commune de Ternay ;

VU l'arrêté préfectoral n° 2011-2141 du 26 avril 2011 modifié relatif à l'information des acquéreurs et locataires de biens immobiliers sur les risques naturels et technologiques majeurs et sur les sinistres dans la commune de Thèze ;

VU l'arrêté préfectoral n° 2010-6162 du 26 novembre 2010 modifié relatif à l'information des acquéreurs et locataires de biens immobiliers sur les risques naturels et technologiques majeurs et sur les sinistres dans la commune de Thel ;

VU l'arrêté préfectoral n° 2010-6163 du 26 novembre 2010 modifié relatif à l'information des acquéreurs et locataires de biens immobiliers sur les risques naturels et technologiques majeurs et sur les sinistres dans la commune de Thizy ;

VU l'arrêté préfectoral n° 2011-2142 du 26 avril 2011 modifié relatif à l'information des acquéreurs et locataires de biens immobiliers sur les risques naturels et technologiques majeurs et sur les sinistres dans la commune de Thurin ;

VU l'arrêté préfectoral n° 2008-5207 du 14 octobre 2008 modifié relatif à l'information des acquéreurs et locataires de biens immobiliers sur les risques naturels et technologiques majeurs et sur les sinistres dans la commune de Toussieu ;

VU l'arrêté préfectoral n° 2011-2144 du 26 avril 2011 modifié relatif à l'information des acquéreurs et locataires de biens immobiliers sur les risques naturels et technologiques majeurs et sur les sinistres dans la commune de Traves ;

VU l'arrêté préfectoral n° 2010-6342 du 26 novembre 2010 modifié relatif à l'information des acquéreurs et locataires de biens immobiliers sur les risques naturels et technologiques majeurs et sur les sinistres dans la commune de Treves ;

VU l'arrêté préfectoral n° 2006-1633 du 14 février 2006 modifié relatif à l'information des acquéreurs et locataires de biens immobiliers sur les risques naturels et technologiques majeurs et sur les sinistres dans la commune de Tupin et Semons ;

VU l'arrêté préfectoral n° 2009-5870 du 13 octobre 2009 modifié relatif à l'information des acquéreurs et locataires de biens immobiliers sur les risques naturels et technologiques majeurs et sur les sinistres dans la commune de Valseron ;

VU l'arrêté préfectoral n° 2011-2145 du 26 avril 2011 modifié relatif à l'information des acquéreurs et locataires de biens immobiliers sur les risques naturels et technologiques majeurs et sur les sinistres dans la commune de Vaugneray ;

VU l'arrêté préfectoral n° 2011-2146 du 26 avril 2011 modifié relatif à l'information des acquéreurs et locataires de biens immobiliers sur les risques naturels et technologiques majeurs et sur les sinistres dans la commune de Vaux-en-Beaujolais ;

22

VU l'arrêté préfectoral n° 2009-5190 du 23 novembre 2009 modifié relatif à l'information des acquéreurs et locataires de biens immobiliers sur les risques naturels et technologiques majeurs et sur les sinistres dans la commune de Vaux-en-Velin ;

VU l'arrêté préfectoral n° 2011-2147 du 26 avril 2011 modifié relatif à l'information des acquéreurs et locataires de biens immobiliers sur les risques naturels et technologiques majeurs et sur les sinistres dans la commune de Vauxrenard ;

VU l'arrêté préfectoral n° 2009-2142 du 25 mars 2009 modifié relatif à l'information des acquéreurs et locataires de biens immobiliers sur les risques naturels et technologiques majeurs et sur les sinistres dans la commune de Venissieux ;

VU l'arrêté préfectoral n° 2009-2148 du 25 mars 2009 modifié relatif à l'information des acquéreurs et locataires de biens immobiliers sur les risques naturels et technologiques majeurs et sur les sinistres dans la commune de Vernaison ;

VU l'arrêté préfectoral n° 2011-2148 du 26 avril 2011 modifié relatif à l'information des acquéreurs et locataires de biens immobiliers sur les risques naturels et technologiques majeurs et sur les sinistres dans la commune de Vernay ;

VU l'arrêté préfectoral n° 2011-2149 du 26 avril 2011 modifié relatif à l'information des acquéreurs et locataires de biens immobiliers sur les risques naturels et technologiques majeurs et sur les sinistres dans la commune de Ville-sur-Jarnieu ;

VU l'arrêté préfectoral n° 2009-5871 du 13 octobre 2009 modifié relatif à l'information des acquéreurs et locataires de biens immobiliers sur les risques naturels et technologiques majeurs et sur les sinistres dans la commune de Villechemevé ;

VU l'arrêté préfectoral n° 2009-5824 du 13 octobre 2009 modifié relatif à l'information des acquéreurs et locataires de biens immobiliers sur les risques naturels et technologiques majeurs et sur les sinistres dans la commune de Villefranche-sur-Saône ;

VU l'arrêté préfectoral n° 2009-3944 du 20 juillet 2009 modifié relatif à l'information des acquéreurs et locataires de biens immobiliers sur les risques naturels et technologiques majeurs et sur les sinistres dans la commune de Villeurbanne ;

VU l'arrêté préfectoral n° 2011-2150 du 26 avril 2011 modifié relatif à l'information des acquéreurs et locataires de biens immobiliers sur les risques naturels et technologiques majeurs et sur les sinistres dans la commune de Ville-Morgon ;

VU l'arrêté préfectoral n° 2007-5194 du 23 novembre 2007 modifié relatif à l'information des acquéreurs et locataires de biens immobiliers sur les risques naturels et technologiques majeurs et sur les sinistres dans la commune de Vourles ;

VU l'arrêté préfectoral n° 2011-2151 du 26 avril 2011 modifié relatif à l'information des acquéreurs et locataires de biens immobiliers sur les risques naturels et technologiques majeurs et sur les sinistres dans la commune de Yzeron ;

23

VU l'arrêté préfectoral du 29 octobre 2012 relatif à la création de la commune nouvelle de Thizy les Bourgs en lieu et place des communes de Bourg de Thizy, La Chapelle de Mardore, Mardore, Marnand et Thizy ;

VU l'arrêté préfectoral du 9 octobre 2014 relatif à la création de la commune nouvelle de Vaugneray en lieu et place des communes de Vaugneray et de Saint Laurent de Vaux ;

VU l'arrêté préfectoral du 18 novembre 2015 relatif à la création de la commune nouvelle de Cours en lieu et place des communes de Cours-La Ville, Thel et Font-Trambouze ;

VU l'arrêté préfectoral du 22 septembre 2016 relatif à la création de la commune nouvelle de Porte des Pierres Dorées en lieu et place des communes de Liérganes et Pouilly Le Mozial ;

VU l'arrêté préfectoral du 22 septembre 2016 relatif à la création de la commune nouvelle de Val d'Oingt en lieu et place des communes de Bois d'Oingt, Oingt et Saint Laurent d'Oingt ;

VU l'arrêté préfectoral du 12 décembre 2017 relatif à la création de la commune nouvelle de Beauvallon en lieu et place des communes de Saint André Le Château, Saint Jean de Toulas et Chassigny ;

VU l'arrêté préfectoral du 28 septembre 2018 relatif à la création de la commune nouvelle de Porte des Pierres Dorées en lieu et place des communes de Porte des Pierres Dorées et de Jarnieu ;

VU l'arrêté préfectoral du 02 novembre 2018 relatif à la création de la commune nouvelle de Belleville-en-Beaujolais en lieu et place des communes de Belleville et de Saint-Jean-d'Ardière ;

VU l'arrêté préfectoral du 19 décembre 2018 relatif à la création de la commune nouvelle de Vindry-sur-Furieuse en lieu et place des communes de Darcizé, Les Olmes, Pontcharra-sur-Turdun et de Saint-Loup ;

VU l'arrêté préfectoral du 20 décembre 2018 relatif à la création de la commune nouvelle de Deux-Grosnes en lieu et place des communes de Avenas, Monsols, Ouroux, Saint-Jacques-des-Atrets, Saint-Mamet et de Trades ;

VU l'arrêté du 27 juin 2018 portant délimitation des zones à potentiel radon de niveau 3 pour les communes du département du Rhône ;

VU l'arrêté interdépartemental n° 03-2018-18-08-006 (Isère), n° DT 18-0769 (Loire) et n° 69-2018-07-18-003 (Rhône) du 18 juillet 2018 portant approbation du plan de prévention des risques technologiques (PPRT) des établissements Adsoo France et Journaline Real Estate à Saint-Clair-du-Rhône et concernant les communes de Saint-Clair-du-Rhône, Les Roches-de-Condrieu, Saint-Alban-du-Rhône, Saint-Prim (38), Chavanay, Saint-Michel-sur-Rhône, Vérin (42), Combrieu (69) ;

VU les arrêtés préfectoraux du 15 novembre 2018 qui fixent la liste des secteurs d'information sur les sols sur les communes de Belleville, Brignais, Bron, Champagnat-au-Mont d'Or, Corbas, Desvignes-Charpieu, Feyzin, Givors, Grigny, Igny, Les Ardillats, Lyon, Meyzieu, Neuville-sur-Saône, Pierre-Bénite, Pusignan, Saint-D Didier-sur-Beaujeu, Saint-Fons, Saint-Genis-Laval, Saint-Priest, Saint-Romain-en-Cote, Saint-Symphorien-sur-Consé, Tarare, Thizy-les-Bourgs, Villefranche-sur-Saône, Villeurbanne ;

24

VU l'arrêté préfectoral n° DDJ\_SPAR\_69\_2019\_01\_03\_004 du 03 janvier 2019 prescrivant la révision et l'élargissement à l'ensemble du bassin versant du Plan de Prévention des Risques Naturels d'Inondation (PPRNI) de l'Azergues sur le territoire des communes d'Alix, Ambérieux, Anse, Bagnols, Belmont-d'Azergues, Bully, Chambost-Allières, Chamelet, Chamay, Chasselay, Châtillon-d'Azergues, Chazay-d'Azergues, Chénélette, Chassy-les-Mines, Civrieux-d'Azergues, Claveyrolles, Dardilly, Dième, Dommarin, Frontenas, Grandris, Lachassagne, Lamure-sur-Azergues, La-Tour-de-Salvagny, Le-Breuil, Légnay, Lentilly, Létra, Les-Chères, Limonest, Lissieu, Lozanne, Lucenay, Marcellay-d'Azergues, Marcy, Moiré, Moranacé, Poule-les-Echameaux, Quincieux, Saint-Apollinaire, Saint-Clement-sur-Valsonne, Saint-Cyr-le-Chatoux, Saint-Germain-Nuelles, Saint-Jean-des-Vignes, Saint-Just-d'Avray, Saint-Nizier-d'Azergues, Saint-Vérand, Sainte-Paule, Sarcey, Ternand, Val-d'Oingt, Valsonne, Vindry-sur-Turdine ;

VU l'arrêté préfectoral n° DDT\_SPAR\_69\_2019\_01\_03\_005 du 03 janvier 2019 prescrivant l'élaboration du PPRNI de l'Ardières sur le territoire des communes de Les Ardillats, Deux-Grosnes, Beaujeu, Belleville-en-Beaujolais, Cercé, Chénélette, Chiroubles, Lantignat, Marchamp, Odenas, Quincé-en-Beaujolais, Régnié-Durette, Saint-Didier-sur-Beaujeu, Saint-Lager, Taponas, Vernay, Villié-Morgon ;

VU l'arrêté préfectoral n° DDT\_SPAR\_69\_2019\_01\_03\_006 du 03 janvier 2019 prescrivant l'élaboration du PPRNI du Morgon et du Nizeland sur le territoire des communes de Anse, Arnas, Cogy, Denicé, Frontenas, Gléize, Lucenas, Lachassagne, Limas, Marcy, Montmelas-Saint-Sorlin, Pommières, Porte-des-Pierres-Dorées, Rivolet, Theizé, Villefranche-sur-Saône, Ville-sur-Jamiois ;

#### ARRÊTÉ

##### ARTICLE 1<sup>er</sup> :

L'arrêté préfectoral n° 2006-1527 du 14 février 2006 susvisé est modifié pour tenir compte de l'arrêté du 27 juin 2018 portant délimitation des zones à potentiel racon pour les communes du département du Rhône suivantes :

- zone 1 : Alix, Ambérieux-d'Azergues, Anse, Arnas, Belleville-en-Beaujolais, Belmont-d'Azergues, Bron, Cailloux-sur-Fontaine, Chabanère, Charentay, Charly, Chamay, Chassieu, Châtillon-d'Azergues, Chazay-d'Azergues, Colombier-Saugnieu, Corbas, Curis-au-Mont-d'Or, Decines-Charpieu, Demise, Druce, Eveux, Feyzin, Fleurieu-sur-Saône, Fleurieu-sur-Orbès, Fontaines-Saint-Martin, Fontaines-sur-Saône, Frontenas, Gléize, Grigny, Ingny, Jonage, Jons, L'Arbresle, La Mulotière, Lucenas, Lachassagne, Les Chères, Limas, Limonest, Lozanne, Marcy, Marennas, Meyrieu, Mions, Moiré, Moranay, Montmelas-Saint-Sorlin, Moranacé, Oullins, Pierre-Beaule, Polyzémieu-au-Mont-d'Or, Pommières, Porte-des-Pierres-Dorées, Puzos, Quincieux, Rillieux-la-Pape, Riverie, Rochetaillière-sur-Saône, Saint-Bonnet-de-Mûre, Saint-Didier-sous-Riverie, Saint-Fons, Saint-Germain-les-Ollières, Saint-Georges-de-Rencins, Saint-Jean-des-Vignes, Saint-Laurent-de-Mûre, Saint-Pierre-de-Chandieu, Saint-Priest, Saint-Symphorien-d'Ozon, Saint-Symphorien-sur-Coise, Sainte-Foy-les-Lyon, Sathonay-Camp, Sathonay-Village, Serezin-du-Rhône, Simandres, Solaise, Taponas, Tassin-la-Demi-Lune, Theizé, Toussieu, Trèves, Vaulx-en-Velin, Vaisieux, Verain, Villefranche-sur-Saône, Villeurbanne.

- zone 2 : Albigny-sur-Saône, Bagnols, Bihost, Caluire-et-Cuire, Chaponnay, Chasselay, Chesay-les-Mines, Communay, Genay, Lissieu, Longes, Marcellay-d'Azergues, Neuville-sur-Saône, Saint-Bel, Saint-Germain-au-Mont-d'Or, Saint-Julien, Ternay.

- Zone 3 : Affeux, Aiguesperse, Amplepuis, Ampuis, Ancy, Avezin, Azolette, Beaujeu, Beauvallon, Bessay, Blacé, Brignais, Brindas, Brullioles, Brusieu, Bully, Cenves, Cercé, Chambost-Allières, Chambost-l'ouessaigne, Chamelet, Champagny-au-Mont-d'Or, Chaponost, Charbonnières-les-Bains, Chausson, Chénas, Chénélette, Chevigny, Chiroubles, Civrieux-d'Azergues, Claveyrolles, Cogy,

25

Coise, Collonges-au-Mont-d'Or, Condrieu, Corcelles-en-Beaujolais, Cours, Courzieu, Couzon-au-Mont-d'Or, Craponne, Cublize, Dardilly, Deux-Grosnes, Dième, Dommarin, Duerna, Echafas, Ecully, Emeringes, Fleure, Francheville, Givors, Grandris, Grézieu-le-Varene, Grézieu-le-Mardet, Haute-Rivoire, Joux, Julienas, Jullié, La Chapelle-sur-Coise, La Tour-de-Salvagny, Lamure-sur-Azergues, Lantignat, Lantignat, Larjasse, Le Breuil, Le Perron, Légnay, Lentilly, Les Ardillats, Les Haies, Les Halles, Les Sauvages, Létra, Loire-sur-Rhône, Longessaigne, Lozanne, Lyon (9<sup>ème</sup> arrondissement), Marchamp, Marcy-l'Étoile, Mesux-la-Montagne, Messimy, Meys, Millery, Montagny, Montromant, Montrotier, Moranacé, Odenas, Orléans, Policanay, Pomeys, Poule-les-Echameaux, Propières, Quincé-en-Beaujolais, Ranchal, Régnié-Durette, Rivolet, Ronne, Rontalon, Saint-André-la-Côte, Saint-Apollinaire, Saint-Bonnet-des-Bruyères, Saint-Bonnet-le-Froncy, Saint-Clement-de-Vers, Saint-Clement-les-Places, Saint-Clement-sur-Valsonne, Saint-Cyr-au-Mont-d'Or, Saint-Cyr-le-Chatoux, Saint-Cyr-sur-le-Rhône, Saint-Didier-au-Mont-d'Or, Saint-Didier-sur-Beaujeu, Sainte-Catherine, Sainte-Colombe, Sainte-Croix, Sainte-Foy-l'Argentière, Sainte-Paule, Saint-Etienne-des-Oullières, Saint-Etienne-la-Varenne, Saint-Forgeux, Saint-Georges-l'Argentière, Saint-Germain-Laval, Saint-Ignat-de-Vers, Saint-Jean-Bussière, Saint-Julien-sur-Bibost, Saint-Just-d'Avray, Saint-Lager, Saint-Laurent-d'Agny, Saint-Laurent-de-Chamoussat, Saint-Marcel-l'Éclairé, Saint-Martin-en-Haut, Saint-Maurice-sur-Darpeux, Saint-Nizier-d'Azergues, Saint-Pierre-la-Palud, Saint-Romain-au-Mont-d'Or, Saint-Romain-de-Popey, Saint-Romain-en-Gal, Saint-Romain-en-Gier, Saint-Sorlin, Saint-Vérand, Saint-Vincent-de-Reins, Salles-Arbuissonnas-en-Beaujolais, Sarcey, Savigny, Soucieu-en-Jarez, Soucieu-les-Mines, Souzy, Taluyers, Tarare, Ternand, Thizy-les-Bourgs, Thurins, Tassin-et-Somons, Val d'Oingt, Valsonne, Vaugneray, Vaux-en-Beaujolais, Vauxrenard, Vernay, Villechenève, Ville-sur-Jamiois, Villié-Morgon, Vindry-sur-Turdine, Voué, Yzeron.

L'arrêté préfectoral n°2006-1527 en 14 février 2006 susvisé est modifié pour tenir compte de l'approbation du PPRF des établissements Adistec France et Tourmaline Real Estate à Saint-Clair-du-Rhône concernant la commune de Condrieu (69) pour le département du Rhône.

L'arrêté préfectoral n°2006-1527 en 14 février 2006 susvisé est modifié pour tenir compte des arrêtés susvisés qui fixent la liste des secteurs d'information sur les sols sur les communes de Belleville, Brignais, Bron, Champagne-au-Mont d'Or, Corbas, Decines-Chaprieu, Feyzin, Genas, Givors, Grigny, Ingny, Les Ardillats, Lyon, Meyzieu, Neuville-sur-Saône, Pierre-Bénite, Puzignan, Saint-Didier-sur-Beaujeu, Saint-Fons, Saint-Germain-Laval, Saint-Priest, Saint-Romain-en-Gier, Saint-Symphorien-sur-Coise, Tazay, Thizy-les-Bourgs, Venissieux, Villefranche-sur-Saône, Villeurbanne.

L'arrêté préfectoral n°2006-1527 en 14 février 2006 susvisé est modifié pour tenir compte de la prescription de la révision et l'élargissement à l'ensemble du bassin versant du PPRNI de l'Azergues sur le territoire des communes d'Alix, Ambérieux, Anse, Bagnols, Belmont-d'Azergues, Bully, Chambost-Allières, Chamelet, Chamay, Chasselay, Châtillon-d'Azergues, Chazay-d'Azergues, Chénélette, Chesay-les-Mines, Civrieux-d'Azergues, Claveyrolles, Dardilly, Dième, Dommarin, Frontenas, Grandris, Lachassagne, Lamure-sur-Azergues, La-Tour-de-Salvagny, Le-Breuil, Légnay, Lentilly, Létra, Les-Chères, Limonest, Lissieu, Lozanne, Lucenay, Marcellay-d'Azergues, Marcy, Moiré, Moranacé, Poule-les-Echameaux, Quincieux, Saint-Apollinaire, Saint-Clement-sur-Valsonne, Saint-Cyr-le-Chatoux, Saint-Germain-Nuelles, Saint-Jean-des-Vignes, Saint-Just-d'Avray, Saint-Nizier-d'Azergues, Saint-Vérand, Sainte-Paule, Sarcey, Ternand, Val-d'Oingt, Valsonne, Vindry-sur-Turdine.

L'arrêté préfectoral n°2006-1527 en 14 février 2006 susvisé est modifié pour tenir compte de la prescription du PPRNI de l'Ardières sur le territoire des communes de Les Ardillats, Deux-Grosnes, Beaujeu, Belleville-en-Beaujolais, Cercé, Chénélette, Chiroubles, Lantignat, Marchamp, Odenas, Quincé-en-Beaujolais, Régnié-Durette, Saint-Didier-sur-Beaujeu, Saint-Lager, Taponas, Vernay, Villié-Morgon.

26

L'arrêté préfectoral n°2006-1527 en 14 février 2006 susvisé est modifié pour tenir compte de la prescription du PPRNI du Morgon et du Nizeland sur le territoire des communes de Anse, Arnas, Cogy, Denicé, Frontenas, Gléize, Lucenas, Lachassagne, Limas, Marcy, Montmelas-Saint-Sorlin, Pommières, Porte-des-Pierres-Dorées, Rivolet, Theizé, Villefranche-sur-Saône, Ville-sur-Jamiois.

L'annexe de l'arrêté préfectoral n°2006-1527 en 14 février 2006 susvisé est substituée par celle jointe au présent arrêté pour tenir compte des modifications susvisées.

##### ARTICLE 2 :

Les dossiers communaux d'information annexés aux arrêtés susvisés qui regroupent les éléments nécessaires à l'établissement de l'état des risques naturels, technologiques majeurs et miniers destinés à l'information des acquéreurs et des locataires de biens immobiliers situés sur les communes susvisées sont modifiés et mis à jour suite au présent arrêté.

Il est créé un dossier communal d'information pour la commune nouvelle de Thizy les Bourgs, fusionnant les dossiers des communes de Bourg de Thizy, La Chapelle de Mardore, Mardore, Moranacé et Thizy.

Il est créé un dossier communal d'information pour la commune nouvelle de Vaugneray, fusionnant les dossiers des communes de Vaugneray et Saint Laurent de Vaux.

Il est créé un dossier communal d'information pour la commune nouvelle de Cours, fusionnant les dossiers des communes de Cours-La-Ville, Thel et Pont-Trambouze.

Il est créé un dossier communal d'information pour la commune nouvelle de Beauvallon en lieu et place des communes de Saint-André-le-Château, Saint-Jean-de-Teulins et Chassagny.

Il est créé un dossier communal d'information pour la commune nouvelle de Porte Pierres Dorées, fusionnant les dossiers des communes de Liengues, Pouilly Le Monial et Jermieu.

Il est créé un dossier communal d'information pour la commune nouvelle de Val d'Oingt, fusionnant les dossiers des communes de Bois d'Oingt, Oingt et de Saint-Laurent d'Oingt.

Il est créé un dossier communal d'information pour la commune nouvelle de Belleville-en-Beaujolais fusionnant les dossiers des communes de Belleville et de Saint-Jean-d'Ardière.

Il est créé un dossier communal d'information pour la commune nouvelle de Vindry-sur-Turdine fusionnant les dossiers des communes de Durzie, Les Ollives, Pontcharra-sur-Turdine et de Saint-Loup.

Il est créé un dossier communal d'information pour la commune nouvelle de Deux-Grosnes fusionnant les dossiers des communes de Avenas, Monols, Ouroux, Saint-Christophe, Saint-Jacques-dès-Artés, Saint-Maur et de Trades.

27

##### ARTICLE 3 :

Le présent arrêté est affiché en mairie, publié au recueil des actes administratifs de la préfecture du Rhône.

Il est consultable ainsi que le dossier communal d'information en mairie, à la direction départementale des territoires du Rhône, à la sous-préfecture de Villefranche-sur-Saône ainsi que sur le site internet des services de l'Etat dans le Rhône.

##### ARTICLE 4 :

Le préfet, secrétaire général de la préfecture du Rhône, préfet délégué pour l'égalité des chances, le directeur départemental des territoires, les maires des communes susvisées sont chargés, pour ce qui les concerne, de l'exécution du présent arrêté.

A Lyon, le  
Le directeur  
Le Directeur départemental

28 JAN. 2019

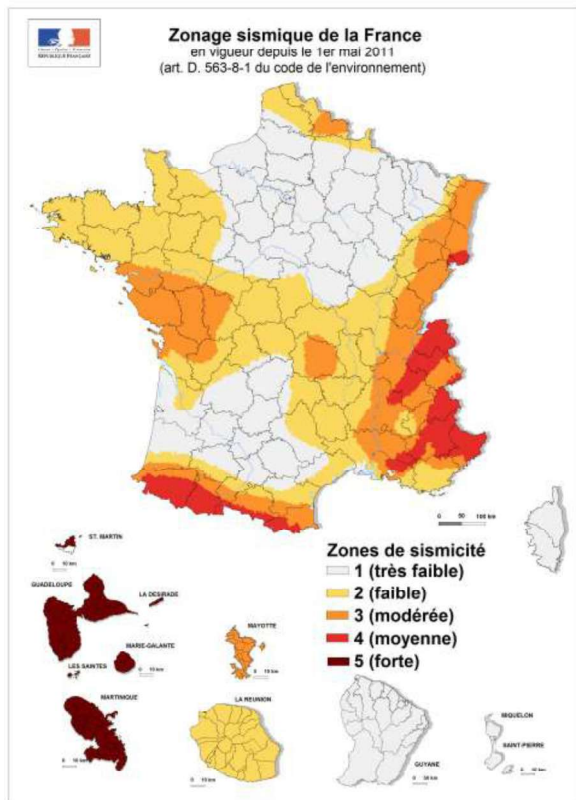
JOËL PRILLARD

28



**Le zonage sismique sur ma commune**

**Le zonage sismique de la France:**



Les données de sismicité instrumentale et historique et des calculs de probabilité permettent d'aboutir à l'élaboration d'un zonage sismique. Cette analyse probabiliste représente la possibilité pour un lieu donné, d'être exposé à des secousses telluriques. Elle prend en compte la répartition spatiale non uniforme de la sismicité sur le territoire français et a permis d'établir la cartographie ci-contre qui découpe le territoire français en 5 zones de sismicité: **très faible, faible, modérée, moyenne, forte**. Les constructeurs s'appuient sur ce zonage sismique pour appliquer des dispositions de constructions adaptées au degré d'exposition **au risque sismique**.

**La réglementation distingue quatre catégories d'importance (selon leur utilisation et leur rôle dans la gestion de crise):**

- I – bâtiments dans lesquels il n'y a aucune activité humaine nécessitant un séjour de longue durée**
- II – bâtiments de faible hauteur, habitations individuelles**
- III – établissements recevant du public, établissements scolaires, logements sociaux**
- IV – bâtiments indispensables à la sécurité civile et à la gestion de crise (hôpitaux, casernes de pompiers, préfectures ...)**

		1	2	3	4	5
<b>Pour les bâtiments neufs</b>						
I		Aucune exigence				
II		Aucune exigence		Règles CPMI-EC8 Zones 3/4	Règles CPMI-EC8 Zone 5	
		Aucune exigence	Eurocode 8			
III		Aucune exigence	Eurocode 8			
IV		Aucune exigence	Eurocode 8			

**Si vous habitez, construisez votre maison ou effectuez des travaux :**

- en **zone 1**, aucune règle parasismique n'est imposée ;
- en **zone 2**, aucune règle parasismique n'est imposée sur les maisons individuelles et les petits bâtiments. Les règles de l'Eurocode 8 sont imposées pour les logements sociaux et les immeubles de grande taille ;
- en **zone 3 et 4**, des règles simplifiées appelées CPMI –EC8 zone 3/4 peuvent s'appliquer pour les maisons individuelles;
- en **zone 5**, des règles simplifiées appelées CPMI-EC8 zone 5 peuvent s'appliquer pour les maisons individuelles.

**Pour connaître, votre zone de sismicité:** <https://www.georisques.gouv.fr/> - rubrique « Connaître les risques près de chez moi »

**Le moyen le plus sûr pour résister aux effets des séismes est la construction parasismique : concevoir et construire selon les normes parasismique en vigueur, tenir compte des caractéristiques géologiques et mécaniques du sol.**

**Pour en savoir plus:**

Qu'est-ce qu'un séisme, comment mesure-t-on un séisme ? → <https://www.georisques.gouv.fr/minformer-sur-un-risque/seisme>

**Que faire en cas de séisme ?** → <https://www.georisques.gouv.fr/me-preparer-me-protger/que-faire-en-cas-de-seisme>

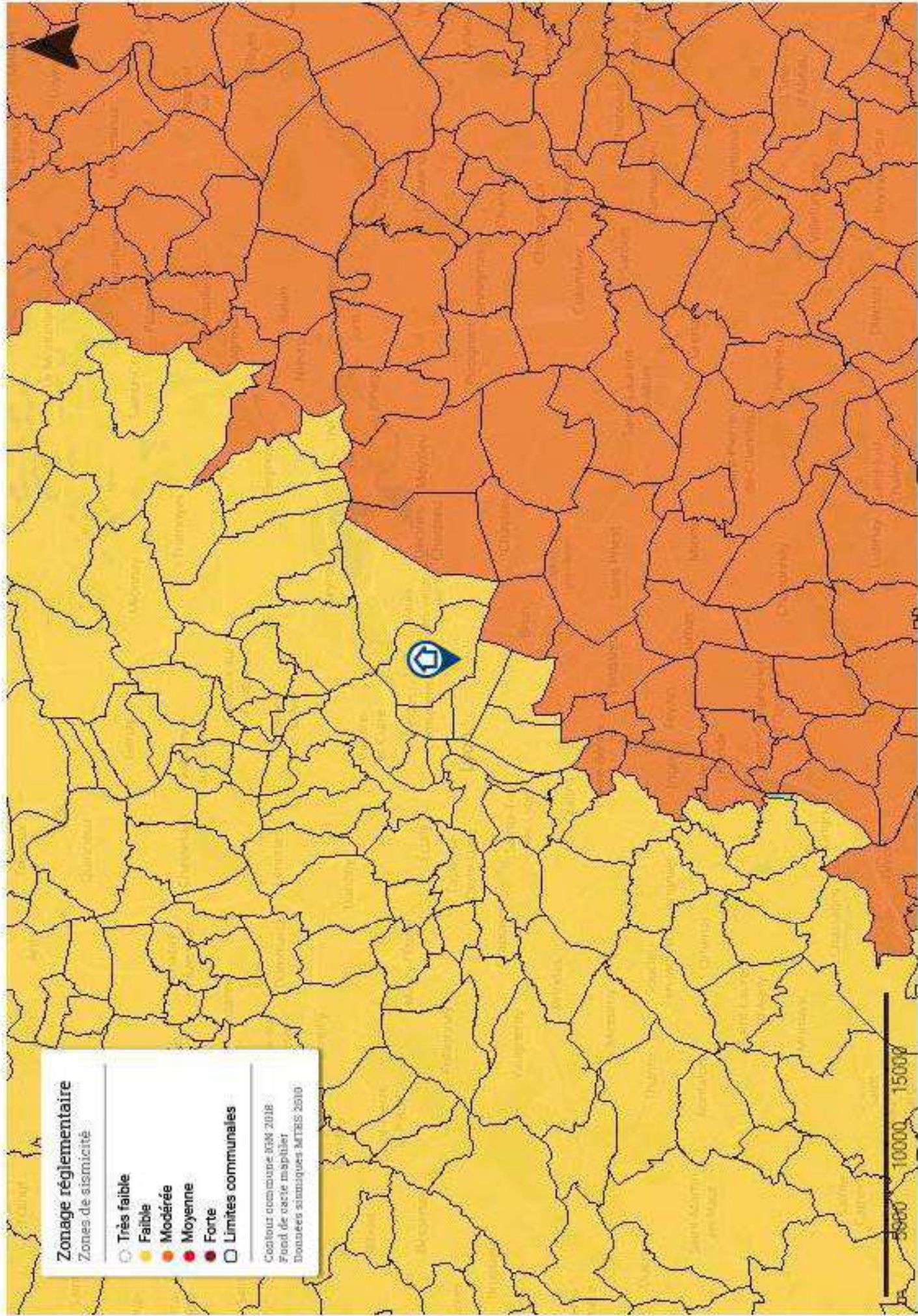
## Zonage réglementaire

Zones de sismicité

-  Très faible
-  Faible
-  Modérée
-  Moyenne
-  Forte
-  Limites communales

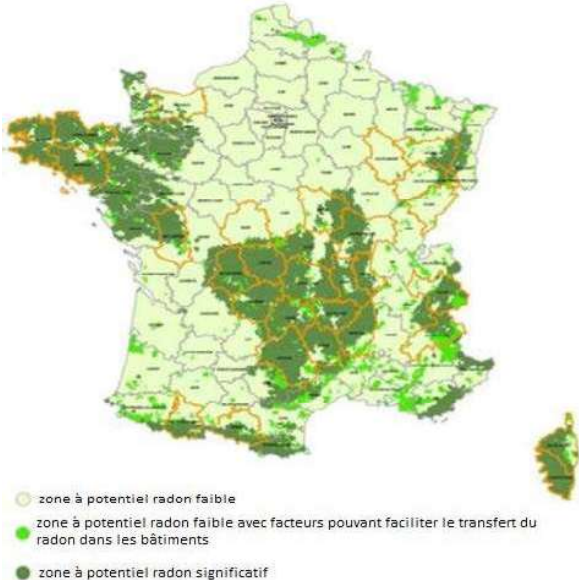
Courtesy commune de M. 2018  
Fond de carte maplibre  
Données sismiques MRES 2010

5000 10000 15000



## Le zonage radon sur ma commune

### Le zonage à potentiel radon des sols France métropolitaine



### Qu'est-ce que le radon?

Le radon est un gaz radioactif naturel inodore, incolore et inerte chimiquement. Il est issu de la désintégration de l'uranium et du radium présents dans le sol et les roches.

Le radon est présent partout : dans l'air, le sol, l'eau avec une concentration très variable d'un lieu à l'autre suivant de nombreux facteurs : pression, température, porosité, ventilation...

Dans l'air extérieur, le radon se dilue rapidement et sa concentration moyenne reste généralement très faible. Par contre, dans les espaces clos comme les bâtiments, il peut s'accumuler et atteindre parfois des concentrations élevées.

Les zones les plus concernées par des niveaux élevés de radon dans les bâtiments sont celles ayant des formations géologiques naturellement riches en uranium (sous-sols granitiques et volcaniques).

La concentration en radon se mesure en becquerel par mètre cube d'air (Bq/m<sup>3</sup>) et le niveau moyen de radon dans l'habitat français est inférieur à 100 Bq/m<sup>3</sup>. Il existe néanmoins d'importantes disparités liées aux caractéristiques du sol, mais aussi du bâtiment et de sa ventilation. La concentration varie également selon les habitudes de ses occupants en matière d'aération et de chauffage.

### Quel est le risque pour la santé ?

Le radon est classé comme cancérigène certain pour le poumon depuis 1987 (Centre international de recherche sur le cancer de l'OMS). En effet, le radon crée, en se désintégrant, des descendants solides radioactifs (polonium, bismuth, plomb) qui peuvent se fixer sur les aérosols de l'air et, une fois inhalés, se déposer le long des voies respiratoires en provoquant leur irradiation.

À long terme, l'inhalation du radon conduit à augmenter le risque de développer un cancer du poumon. Cette augmentation est proportionnelle à l'exposition cumulée tout au long de sa vie.

En France, le radon est la seconde cause de cancer du poumon, après le tabac, et on estime qu'environ 3000 décès par an lui sont imputables. Qui plus est, pour une même exposition au radon, le risque de développer un cancer du poumon est environ 20 fois plus élevé pour un fumeur que pour un non-fumeur.

### Comment connaître l'exposition au radon dans son habitation ?

Le seul moyen de connaître son niveau d'exposition au radon est de le mesurer grâce à des détecteurs (dosimètres radon) pendant au moins de 2 mois en période de chauffe (mi-septembre à fin avril) dans les pièces aux niveaux les plus bas occupés (séjour et chambre de préférence). En effet, le radon provenant principalement des sols sous les bâtiments, les expositions les plus élevées se situent généralement dans les lieux de vie les plus proches du sol.

Les détecteurs sont commercialisés et analysés par des laboratoires spécialisés (renseignements disponibles sur les sites internet mentionnés dans les contacts utiles ci-dessous). Des détecteurs peuvent également être mis à disposition ponctuellement lors de campagnes de prévention (renseignements auprès de sa commune, de l'agence régionale de santé (ARS) ou de la direction régionale de l'environnement, de l'aménagement et du logement (DREAL)).

Il est recommandé d'avoir un niveau de radon dans son logement inférieur au niveau de référence fixé à 300 Bq/m<sup>3</sup>, et plus généralement, le plus bas raisonnablement possible.

### Comment réduire l'exposition au radon dans son habitation ?

Des solutions techniques existent pour réduire la concentration en radon dans son habitation :

- ✓ aérer quotidiennement son domicile par l'ouverture des fenêtres au moins 10 minutes par jour ;
- ✓ ne pas obstruer les entrées et les sorties d'air, quand elles existent, et les nettoyer régulièrement ;
- ✓ veiller à l'entretien régulier du système de ventilation, quand il existe, et à changer les filtres régulièrement.

Les travaux d'aménagement suivants permettent également de réduire la concentration en radon dans son habitation :

- ✓ assurer l'étanchéité de l'interface entre le bâtiment et le sol vis-à-vis du passage du radon (fissures, joints sol/mur, passages des réseaux) ;
- ✓ améliorer, rétablir ou mettre en œuvre une ventilation naturelle ou mécanique dans le soubassement de son domicile.

Les solutions techniques sont à choisir et à adapter à son bâtiment. Aussi, il est conseillé de faire appel à des professionnels du bâtiment qui pourront réaliser un diagnostic de la situation et aider à choisir les solutions les plus adaptées. Une fois ces solutions mises en œuvre, il est recommandé de vérifier leur efficacité en réalisant de nouvelles mesures de radon.

## Information acquéreur – locataire (IAL – article L.125-5 du CE) sur le risque radon

### Le potentiel radon des sols

Le potentiel radon des sols représente la capacité du sol à émettre du radon. Il prend en compte la richesse en uranium et radium présents dans les roches du sous-sol, la porosité du sol ainsi que plusieurs facteurs géologiques particuliers pouvant favoriser la remontée du radon vers la surface comme les failles, les cavités souterraines, les zones minières...

Il ne permet pas de connaître la concentration dans son habitation et donc son exposition réelle au radon qui dépend aussi de la qualité de la construction et de son mode de vie. Il permet toutefois d'émettre certaines recommandations selon son intensité.

### Recommandations pour un logement situé dans une commune à potentiel radon significatif (zone 3)

Il est recommandé de procéder au mesurage du radon dans son logement dans des pièces aux niveaux les plus bas occupés. Le nombre de détecteurs à placer dépend de la surface du bâtiment, avec a minima deux détecteurs à positionner de préférence dans le séjour et une chambre.

Si les résultats sont inférieurs au niveau de référence de 300 Bq/m<sup>3</sup>, aucune action particulière n'apparaît aujourd'hui nécessaire, à l'exception des bonnes pratiques en termes de qualité de l'air intérieur de son logement (aération quotidienne de son logement par ouverture des fenêtres au moins dix minutes par jour, pas d'obstruction des systèmes de ventilation...).

Si les résultats dépassent légèrement le niveau de référence, il est recommandé de mettre en œuvre des solutions techniques pour réduire l'exposition au radon dans son habitation. De nouvelles mesures sont à réaliser à l'issue de la réalisation des travaux pour vérifier leur efficacité.

Si les résultats dépassent fortement le niveau de référence (> 1000 Bq/m<sup>3</sup>), il est fortement recommandé de mettre en œuvre des solutions techniques pour réduire l'exposition au radon dans son habitation. Les solutions sont à choisir et à adapter au bâtiment. Aussi, il est conseillé de faire appel à des professionnels du bâtiment qui pourront réaliser un diagnostic de la situation et aider à choisir les solutions les plus adaptées. Ces solutions peuvent être mises en œuvre progressivement en fonction des difficultés de réalisation ou de leur coût. À l'issue des travaux, il convient de réaliser de nouvelles mesures de radon pour vérifier leur efficacité.

Quel que soit le niveau de radon mesuré dans son logement, si des travaux de rénovation énergétique sont engagés (changement des fenêtres...), il convient de s'assurer du maintien d'un taux de renouvellement de l'air suffisant et d'aérer quotidiennement son logement par ouverture des fenêtres au moins dix minutes par jour. De nouvelles mesures de radon sont également conseillées pour connaître l'évolution de sa situation.

### Pour en savoir plus – contacts utiles

Ministère de la transition écologique et de la cohésion des territoires : [www.georisques.gouv.fr](http://www.georisques.gouv.fr)

Ministère de la santé et de la prévention : <https://sante.gouv.fr/sante-et-environnement/batiments/article/radon>

Au niveau régional :

ARS (santé, environnement) : [www.ars.sante.fr](http://www.ars.sante.fr)

DREAL (logement) : <https://www.ecologie.gouv.fr/services-deconcentres-des-ministeres>

Informations sur le radon :

Institut de radioprotection et de sûreté nucléaire (risque, mesure) : [www.irsn.fr/radon](http://www.irsn.fr/radon)