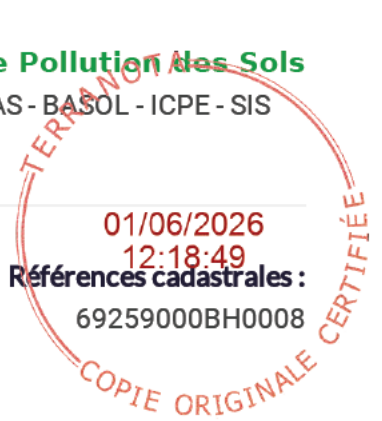


Nos/Réf : 08362GRAF0526RHO

Vos/Réf :

Adresse du bien : 12 Rue Francisque AYNARD
69200 VENISSIEUX

01/06/2026
12:18:49
Références cadastrales :
69259000BH0008



BASIAS - BASOL - ICPE - SIS





BASIAS : Base de données des anciens sites industriels et activités de services

BASOL : Base de données des sites et des sols pollués ou potentiellement pollués

ICPE : Installation classée pour la protection de l'environnement

SIS : Secteur d'informations sur les sols

SYNTHÈSE

	Emprise des parcelles	100m autour	500m autour
 BASIAS	0	2	25
 BASOL	0	0	4
 ICPE	0	0	0
 SIS	0	0	3



Nous vous informons que le présent document est établi sur la base des éléments fournis à ce jour par les bases de données de l'Etat (BASOL, BASIAS, ICPE, SIS). Il constitue un simple document d'information et ne peut être considéré comme un constat/diagnostic de pollution des sols, ou être assimilé à une autorisation/déclaration administrative. Terranota ne saurait être tenu pour responsable des erreurs, imprécisions, absences ou oublis relatifs aux informations mises à disposition par l'Etat, du fait de la non exhaustivité des bases de données fournies et de leur mise à jour aléatoire.

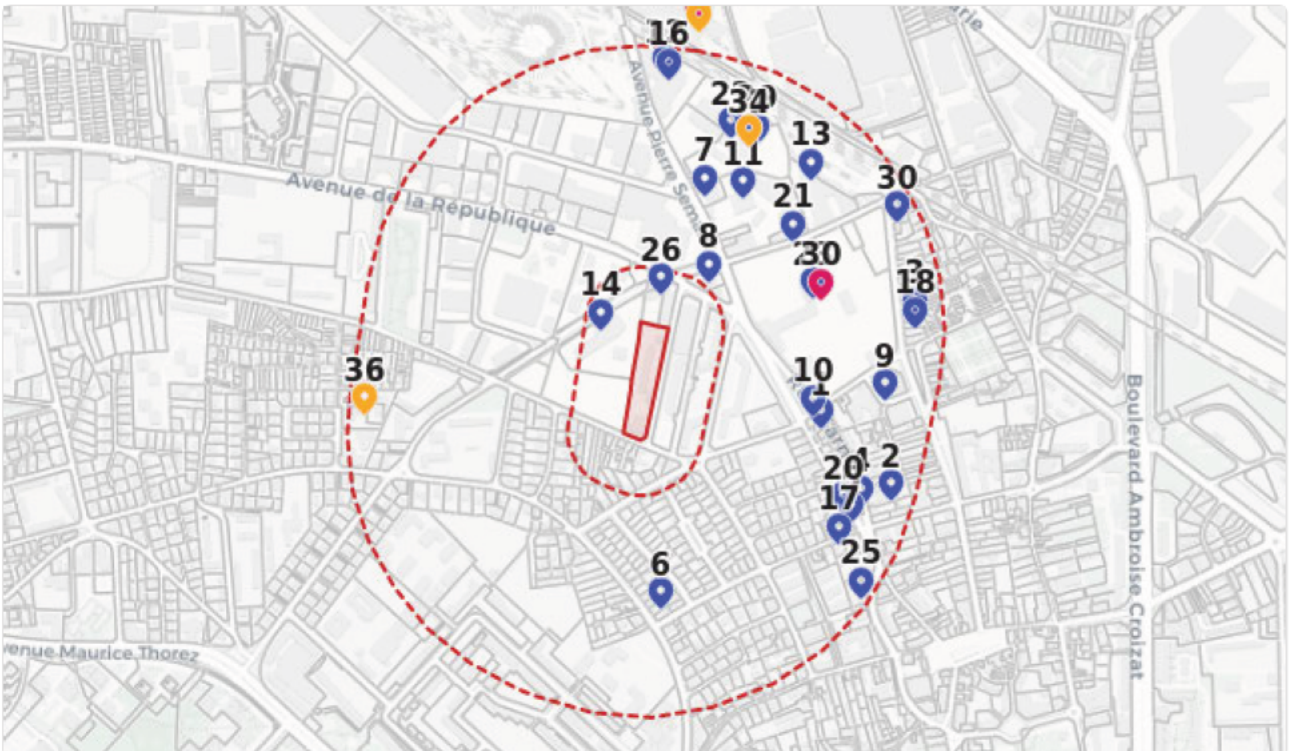
01/06/2026
12:18:49

TERRANOTA
COPIE ORIGINALE CERTIFIÉE

Plan de situation à 100m



Plan de situation à 500m





Liste des sites situés sur l'emprise des parcelles

BASIAS (0)

BASOL (0)

ICPE (0)

SIS (0)

01/06/2026
12:18:49



Liste des sites situés à moins de 100m de l'emprise des parcelles

BASIAS (2)

ID	Code	Nom	État	Activité	Seveso	Début/Fin
14	SSP4074620	EDF - GDF Services Lyon Métropole	Indéterminé	-	-	
26	SSP4066978	Sté HERNANDEZ Frères SA	Indéterminé	-	-	

01/06/2026
12:18:49



Liste des BASIAS situés à moins de 500m de l'emprise des parcelles

BASIAS (25)

ID	Code	Nom	État	Activité Seveso	Début/Fin
1	SSP4064657	GALICHET; anc. Metroz (Métroz) et Galichet	Indéterminé	-	-
2	SSP4064658	Sté AUTOLUB, anc. Sté Ets GALICHET	Indéterminé	-	-
3	SSP4064674	Mr MANGAIN	Indéterminé	-	-
4	SSP4064678	Sté SVB	En arrêt	-	-
5	SSP4064679	Mr JOLY; anc. Mr MALAFRETAZ; anc. Mr ROUGEMONT	Indéterminé	-	-
6	SSP4064683	GARAGUEL Christian	Indéterminé	-	-
7	SSP4064706	BARRIER Jean	Indéterminé	-	-
8	SSP4064707	BP France, anc. Sté MOBIL OIL, anc. Sté MOBIL OIL et Sté AFFIFRANCE, anc. Ets F. FILLIAT	Indéterminé	-	-
9	SSP4069921	Ville de Vénissieux	Indéterminé	-	-
10	SSP4069924	Mr MARTIN	Indéterminé	-	-

01/06/2026
12:18:49



Liste des BASIAS situés à moins de 500m de l'emprise des parcelles

BASIAS (25)

ID	Code	Nom	État	Activité Seveso	Début/Fin
11	SSP4069931	Ville de Vénissieux	Indéterminé	-	-
12	SSP4074319	Sté CHAVELET NEGOCE	Indéterminé	-	-
13	SSP4074614	Sté BOUYGUES TELECOMS	Indéterminé	-	-
14	SSP4074620	EDF - GDF Services Lyon Métropole	Indéterminé	-	-
16	SSP4062862	Sté Fonderies Lyonnaises de Précision (FLP)	Indéterminé	-	-
17	SSP4073441	SLAPIS (Sté Lyonnaise de Peintures Industrielles et Signalisation)	En arrêt	-	-
18	SSP4073442	Sté Industrielle des Récipients Isolants	Indéterminé	-	-
20	SSP4073448	Jean BARIOZ	Indéterminé	-	-
21	SSP4114896	VENILIA FRANCE EX ALKOR-VENILIA	En arrêt	-	-
22	SSP4062084	SA CAILLET	Indéterminé	-	-

01/06/2026
12:18:49



Liste des BASIAS situés à moins de 500m de l'emprise des parcelles

BASIAS (25)

ID	Code	Nom	État	Activité Seveso	Début/Fin
23	SSP4062201	Sté VENINOV; anc. Sté VENILIA; anc. Griffine MARECHAL, anc. Sté La CELLOPHANE, anc. Ets MARECHAL (Maréchal) Eugène et Fils, anc. MARECHAL et HUSSON, anc. MARECHAL et SEGHERS (ou SEIGHERS)	Indéterminé	-	-
25	SSP4066710	AMARGIER Michel	Indéterminé	-	-
26	SSP4066978	Sté HERNANDEZ Frères SA	Indéterminé	-	-
29	SSP4070711	Sté GRIFFINE MARECHAL, anc. Sté "La CELLOPHANE", anc. Ets MARECHAL (Maréchal), anc. SA des Verres Spéciaux (M. Camille BOUTIER)	Indéterminé	-	-
30	SSP4070829	M. FAVRE, anc. M. DOUILLET, anc. MM. BONNET et ALASIA, anc. M. Claudius SIMONNETON	Indéterminé	-	-

01/06/2026
12:18:49

Liste des BASOL situés à moins de 500m de l'emprise des parcelles

BASOL (4)

ID	Code	Nom	État	Activité	Seveso	Début/Fin
30	SSP000912301	BASOL sans nom 0	En cours	-	-	
31	SSP001164801	BASOL sans nom 1	En cours	-	-	
32	SSP000060401	BASOL sans nom 2	En cours	-	-	
33	SSP000062101	BASOL sans nom 3	En cours	-	-	

01/06/2026
12:18:49

Liste des SIS situés à moins de 500m de l'emprise des parcelles



SIS (3)

ID	Code	Nom	État	Activité	Seveso	Début/Fin
34	SSP00006040102	SIS sans nom 0	-	-	-	
35	SSP00116480101	SIS sans nom 1	-	-	-	
36	SSP00006210101	SIS sans nom 2	-	-	-	