

01/06/2026  
12:18:49  
Références cadastrales :  
69259000BH0008







**Nos/Réf :** 08362GRAF0526RHO  
**Vos/Réf :**  
IMMOBILIER  
**Propriétaire(s) :**  
**Adresse du bien :** 12 Rue Francisque AYNARD  
69200 VENISSIEUX

## BASIAS - BASOL - ICPE - SIS

**BASIAS :** Base de données des anciens sites industriels et activités de services  
**BASOL :** Base de données des sites et des sols pollués ou potentiellement pollués  
**ICPE :** Installation classée pour la protection de l'environnement  
**SIS :** Secteur d'informations sur les sols

## SYNTHÈSE

	Emprise des parcelles	100m autour	500m autour
 BASIAS	0	2	25
 BASOL	0	0	4
 ICPE	0	0	0
 SIS	0	0	3



*Nous vous informons que le présent document est établi sur la base des éléments fournis à ce jour par les bases de données de l'Etat (BASOL, BASIAS, ICPE, SIS). Il constitue un simple document d'information et ne peut être considéré comme un constat/diagnostic de pollution des sols, ou être assimilé à une autorisation/déclaration administrative. Terranota ne saurait être tenu pour responsable des erreurs, imprécisions, absences ou oublis relatifs aux informations mises à disposition par l'Etat, du fait de la non exhaustivité des bases de données fournies et de leur mise à jour aléatoire.*

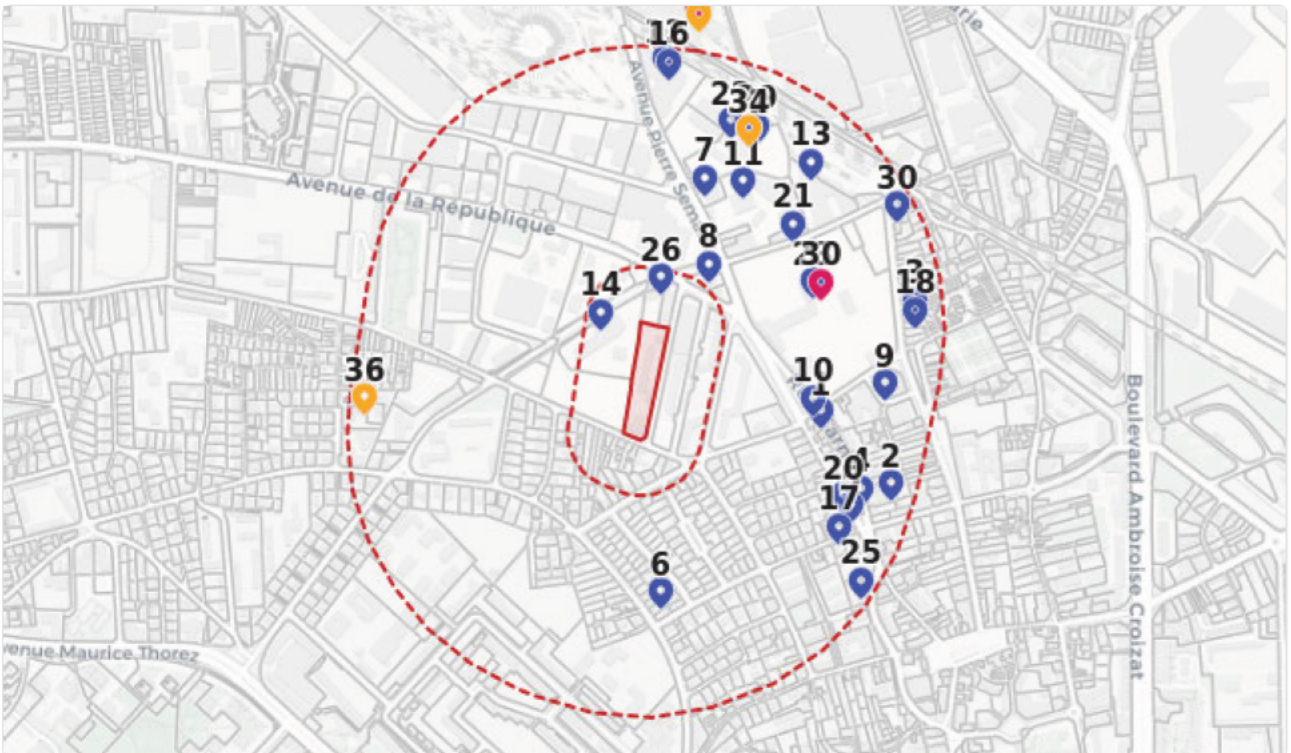
01/06/2026  
12:18:49

TERRANOTA  
COPIE ORIGINALE CERTIFIÉE

**Plan de situation à 100m**



**Plan de situation à 500m**





## Liste des sites situés sur l'emprise des parcelles

**BASIAS** (0)

**BASOL** (0)

**ICPE** (0)

**SIS** (0)

01/06/2026  
12:18:49



## Liste des sites situés à moins de 100m de l'emprise des parcelles

### BASIAS (2)

ID	Code	Nom	État	Activité	Seveso	Début/Fin
14	SSP4074620	EDF - GDF Services Lyon Métropole	Indéterminé	-	-	
26	SSP4066978	Sté HERNANDEZ Frères SA	Indéterminé	-	-	

01/06/2026  
12:18:49



## Liste des BASIAS situés à moins de 500m de l'emprise des parcelles

### BASIAS (25)

ID	Code	Nom	État	Activité Seveso	Début/Fin
1	SSP4064657	GALICHET; anc. Metroz (Métroz) et Galichet	Indéterminé	-	-
2	SSP4064658	Sté AUTOLUB, anc. Sté Ets GALICHET	Indéterminé	-	-
3	SSP4064674	Mr MANGAIN	Indéterminé	-	-
4	SSP4064678	Sté SVB	En arrêt	-	-
5	SSP4064679	Mr JOLY; anc. Mr MALAFRETAZ; anc. Mr ROUGEMONT	Indéterminé	-	-
6	SSP4064683	GARAGUEL Christian	Indéterminé	-	-
7	SSP4064706	BARRIER Jean	Indéterminé	-	-
8	SSP4064707	BP France, anc. Sté MOBIL OIL, anc. Sté MOBIL OIL et Sté AFFIFRANCE, anc. Ets F. FILLIAT	Indéterminé	-	-
9	SSP4069921	Ville de Vénissieux	Indéterminé	-	-
10	SSP4069924	Mr MARTIN	Indéterminé	-	-

01/06/2026  
12:18:49



## Liste des BASIAS situés à moins de 500m de l'emprise des parcelles

### BASIAS (25)

ID	Code	Nom	État	Activité Seveso	Début/Fin
11	SSP4069931	Ville de Vénissieux	Indéterminé	-	-
12	SSP4074319	Sté CHAVELET NEGOCE	Indéterminé	-	-
13	SSP4074614	Sté BOUYGUES TELECOMS	Indéterminé	-	-
14	SSP4074620	EDF - GDF Services Lyon Métropole	Indéterminé	-	-
16	SSP4062862	Sté Fonderies Lyonnaises de Précision (FLP)	Indéterminé	-	-
17	SSP4073441	SLAPIS (Sté Lyonnaise de Peintures Industrielles et Signalisation)	En arrêt	-	-
18	SSP4073442	Sté Industrielle des Récipients Isolants	Indéterminé	-	-
20	SSP4073448	Jean BARIOZ	Indéterminé	-	-
21	SSP4114896	VENILIA FRANCE EX ALKOR-VENILIA	En arrêt	-	-
22	SSP4062084	SA CAILLET	Indéterminé	-	-

01/06/2026  
12:18:49



## Liste des BASIAS situés à moins de 500m de l'emprise des parcelles

### BASIAS (25)

ID	Code	Nom	État	Activité Seveso	Début	Fin
23	SSP4062201	Sté VENINOV; anc. Sté VENILIA; anc. Griffine MARECHAL, anc. Sté La CELLOPHANE, anc. Ets MARECHAL (Maréchal) Eugène et Fils, anc. MARECHAL et HUSSON, anc. MARECHAL et SEGHERS (ou SEIGHERS)	Indéterminé	-	-	
25	SSP4066710	AMARGIER Michel	Indéterminé	-	-	
26	SSP4066978	Sté HERNANDEZ Frères SA	Indéterminé	-	-	
29	SSP4070711	Sté GRIFFINE MARECHAL, anc. Sté "La CELLOPHANE", anc. Ets MARECHAL (Maréchal), anc. SA des Verres Spéciaux (M. Camille BOUTIER)	Indéterminé	-	-	
30	SSP4070829	M. FAVRE, anc. M. DOUILLET, anc. MM. BONNET et ALASIA, anc. M. Claudius SIMONNETON	Indéterminé	-	-	

01/06/2026  
12:18:49

## Liste des BASOL situés à moins de 500m de l'emprise des parcelles

### BASOL (4)

ID	Code	Nom	État	Activité	Seveso	Début/Fin
30	SSP000912301	BASOL sans nom 0	En cours	-	-	
31	SSP001164801	BASOL sans nom 1	En cours	-	-	
32	SSP000060401	BASOL sans nom 2	En cours	-	-	
33	SSP000062101	BASOL sans nom 3	En cours	-	-	

01/06/2026  
12:18:49

## Liste des SIS situés à moins de 500m de l'emprise des parcelles

### SIS (3)

ID	Code	Nom	État	Activité	Seveso	Début/Fin
34	SSP00006040102	SIS sans nom 0	-	-	-	
35	SSP00116480101	SIS sans nom 1	-	-	-	
36	SSP00006210101	SIS sans nom 2	-	-	-	



1	Chaudronnerie, tonnellerie	C25.22Z	01/08/1972	Déclaration	2ième groupe	RD=Récépissé de déclaration	AD69 995W357-9	RD n°12319
2	Dépôt de liquides inflammables (D.L.I.)	V89.03Z	01/08/1972	Déclaration	1er groupe	RD=Récépissé de déclaration	AD69 995W357-9	fuel

Exploitant(s) du site :

Nom de l'exploitant ou raison sociale	Date de début d'exploitation (*)	Date de fin d'exploitation (*)
Sté HERNANDEZ Frères SA	01/08/1972	31/03/2026



## 6 - Utilisations et projets

## 7 - Utilisateurs

## 8 - Environnement

## 9 - Etudes et actions

## 10 - Document(s) associé(s)

## 11 - Bibliographie

Source d'information : AD69 995W357-09

## 12 - Synthèse historique

## 13 - Etudes et actions Basol

(\*) La convention retenue pour l'enregistrement des dates dans la banque de données BASIAS est la suivante :

- si la date n'est pas connue, le champ est saisi ainsi : 01/01/1111, ou sans date indiquée.  
- si les dates ne sont pas connues mais qu'une chronologie relative a pu être établie dans une succession d'activités, d'exploitants, de propriétaires, ...etc., les champs "date" sont successivement :

- 01/01/1111,
- 01/01/1112,
- 01/01/1113,
- ou sans date indiquée,

- si l'année seule est connue, le champ date est : 01/01/année précise,

- si la date est connue précisément, elle est notée : jour/mois/année.

## Fiche Détaillée

Pour connaître le cadre réglementaire et la méthodologie de l'inventaire historique régional, consultez le [préambule départemental](#).

## 1 - Identification du site

Unité gestionnaire : RHA  
 Date de création de la fiche : (\*) 18/10/2013  
 Nom(s) usuel(s) : Stockage et transit de transformateurs électriques  
 Raison(s) sociale(s) de l'entreprise :

Raison sociale	Date connue (*)
EDF - GDF Services Lyon Métropole	

Siège(s) social(aux) de l'entreprise :

Siège social	Date connue
9 Rue des Cuirassiers BP 3104 Lyon	01/01/1111

Etat de connaissance : Inventorié



## 2 - Consultation à propos du site

## 3 - Localisation du site

Adresses :

Numéro	Bis Ter	Type voie	Nom voie
22	bis	avenue	République (de la)

Code INSEE : 69259  
 Commune principale : VENISSIEUX (69259)  
 Zone Lambert initiale : Lambert II étendu

Projection	L.zone (centroïde)	L2e (centroïde)	L93 (centroïde)	L2e (adresse)
X (m)	797,663	797,663	845,881	
Y (m)	2,081,482	2,081,481	6,513,441	

Carte(s) et plan(s) consulté(s) :

Carte consultée	Echelle	Année édition	Présence du site	Référence dossier
Plan de masse 2	1/500	1994	Oui	APR69 2604-B09-18 (19519)
Plan de masse 1	?		Oui	APR69 2604-B09-18 (19519)
Plan de masse 4	1/150	1994	Oui	APR69 2604-B09-18 (19519)
Plan de situation 1	1/16000	1994	Oui	APR69 2604-B09-18 (19519)
Plan de masse 3	1/150	1994	Oui	APR69 2604-B09-18 (19519)

## 4 - Propriété du site

Cadastre :

Nom du cadastre	Date du cadastre (*)	Echelle	Précision	Section cadastre	N° de parcelle
VENISSIEUX	01/10/2007			692590F988	988

Commentaire : PP, contour du site EDF-GDF où sont stockés différents transformateurs, d'après plan

## 5 - Activités du site

Date de première activité : (\*) 07/04/2003  
 Origine de la date : DCD=Date connue d'après le dossier  
 Historique des activités sur le site :

N° activité	Libellé activité	Code activité	Date début (*)	Date fin (*)	Importance	groupe SEI	Date du début	Ref. dossier	Autres infos
	Transformateur						DCD=Date	APR69 2604	1 à 5

1	Transformateur (PCB, pyralène, ...)	D35.44Z	07/04/2003		Déclaration	1er groupe	connue d'après le dossier	APR69_2604-B09-18 (19519)	transformateurs à huile (au maximum (quantité en stock inférieure à 1000L)
2	Commerce de gros, de détail, de desserte de carburants en magasin spécialisé (station service de toute capacité de stockage)	G47.30Z	07/04/2003		Déclaration	1er groupe	DCD=Date connue d'après le dossier	APR69_2604-B09-18 (19519)	Station de carburant fuel domestique
3	Dépôt de liquides inflammables (D.L.I.)	V89.03Z	07/04/2003		Déclaration	1er groupe	DCD=Date connue d'après le dossier	APR69_2604-B09-18 (19519)	Stockage de liquides inflammables, 1 cuve à double enveloppe de 10m3 de fuel domestique
4	Transformateur (PCB, pyralène, ...)	D35.44Z	06/05/2003		Déclaration	1er groupe	RD=Récépissé de déclaration	APR69_2604-B09-18 (19519)	Utilisation de polychlorobiphényles

Exploitant(s) du site :

Nom de l'exploitant ou raison sociale	Date de début d'exploitation (*)	Date de fin d'exploitation (*)
EDF - GDF Services Lyon Métropole	07/04/2003	

## 6 - Utilisations et projets

## 7 - Utilisateurs

## 8 - Environnement

## 9 - Etudes et actions

## 10 - Document(s) associé(s)

## 11 - Bibliographie

Source d'information : APR69\_2604-B09-18 (19519)

## 12 - Synthèse historique

## 13 - Etudes et actions Basol

(\*) La convention retenue pour l'enregistrement des dates dans la banque de données BASIAS est la suivante :

- si la date n'est pas connue, le champ est saisi ainsi : 01/01/1111, ou sans date indiquée.

- si les dates ne sont pas connues mais qu'une chronologie relative a pu être établie dans une succession d'activités, d'exploitants, de propriétaires, ...etc., les champs "date" sont successivement :

- - 01/01/1111,
- - 01/01/1112,
- - 01/01/1113,
- - ou sans date indiquée,

- si l'année seule est connue, le champ date est : 01/01/année précise,

- si la date est connue précisément, elle est notée : jour/mois/année.